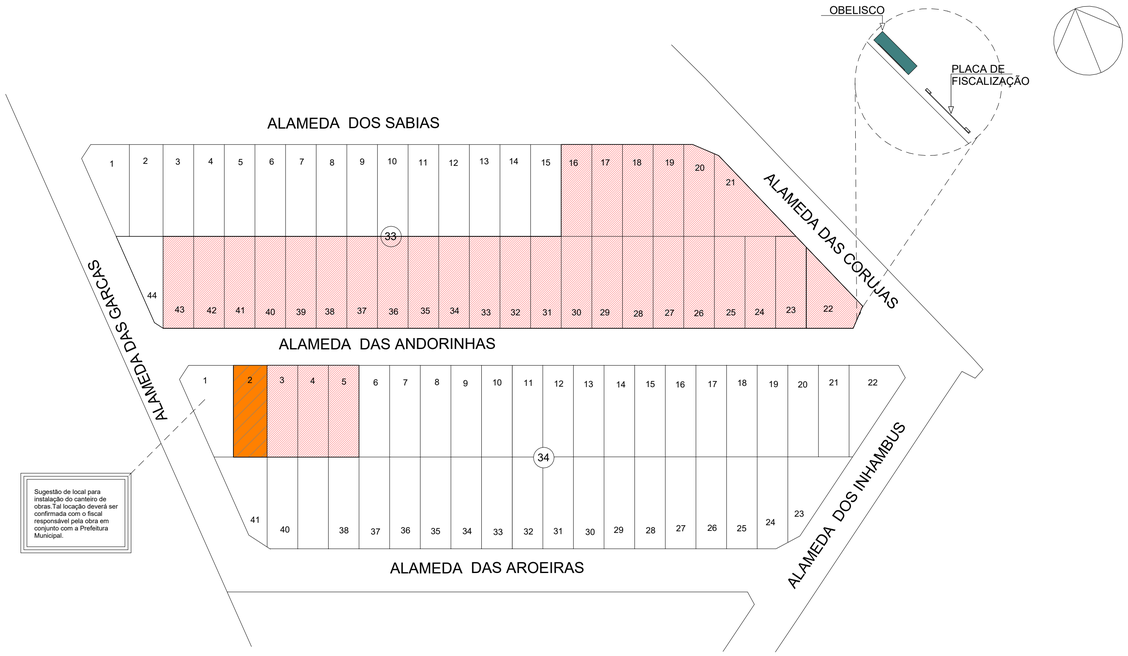



1 LOCALIZAÇÃO

ESCALA - 1 : 1000

ÁREA DE RAMPA		
QUADRA E LOTE	DESCRIÇÃO	ÁREA
QD. 33, LT. 16	RAMPA	10,00 m²
QD. 33, LT. 17	RAMPA	9,99 m²
QD. 33, LT. 18	RAMPA	10,00 m²
QD. 33, LT. 19	RAMPA	10,00 m²
QD. 33, LT. 20	RAMPA	12,56 m²
QD. 33, LT. 21	RAMPA	16,01 m²
QD. 33, LT. 22	RAMPA	10,01 m²
QD. 33, LT. 23	RAMPA	10,00 m²
QD. 33, LT. 24	RAMPA	10,01 m²
QD. 33, LT. 25	RAMPA	10,01 m²
QD. 33, LT. 26	RAMPA	10,01 m²
QD. 33, LT. 27	RAMPA	7,72 m²
QD. 33, LT. 28	RAMPA	10,00 m²
QD. 33, LT. 29	RAMPA	10,01 m²
QD. 33, LT. 30	RAMPA	9,99 m²
QD. 33, LT. 31	RAMPA	9,99 m²
QD. 33, LT. 32	RAMPA	10,00 m²
QD. 33, LT. 33	RAMPA	10,00 m²
QD. 33, LT. 34	RAMPA	10,00 m²
QD. 33, LT. 35	RAMPA	10,00 m²
QD. 33, LT. 36	RAMPA	10,00 m²
QD. 33, LT. 37	RAMPA	9,99 m²
QD. 33, LT. 38	RAMPA	10,01 m²
QD. 33, LT. 39	RAMPA	9,99 m²
QD. 33, LT. 40	RAMPA	10,01 m²
QD. 33, LT. 41	RAMPA	10,00 m²
QD. 33, LT. 42	RAMPA	9,99 m²
QD. 33, LT. 43	RAMPA	10,01 m²
QD. 34, LT. 03	RAMPA	10,00 m²
QD. 34, LT. 04	RAMPA	7,83 m²
QD. 34, LT. 05	RAMPA	10,02 m²
Total geral: 62		314,16 m²

TABELA DE TOPOGRAFIA			
QUADRA E LOTE	CORTE	ATERRO	CORTE/ATERRO
QD. 33, LT. 16	0,62 m³	290,18 m³	289,56 m³
QD. 33, LT. 17	0,00 m³	308,64 m³	308,64 m³
QD. 33, LT. 18	0,01 m³	260,27 m³	260,26 m³
QD. 33, LT. 19	0,00 m³	265,78 m³	265,78 m³
QD. 33, LT. 20	0,33 m³	221,66 m³	221,33 m³
QD. 33, LT. 21	1,19 m³	194,96 m³	193,77 m³
QD. 33, LT. 22	9,15 m³	32,95 m³	23,79 m³
QD. 33, LT. 23	34,89 m³	5,62 m³	-29,27 m³
QD. 33, LT. 24	17,83 m³	19,63 m³	1,80 m³
QD. 33, LT. 25	13,56 m³	19,74 m³	6,17 m³
QD. 33, LT. 26	4,72 m³	29,48 m³	24,76 m³
QD. 33, LT. 27	10,43 m³	19,87 m³	9,44 m³
QD. 33, LT. 28	1,20 m³	33,02 m³	31,82 m³
QD. 33, LT. 29	0,18 m³	47,65 m³	47,47 m³
QD. 33, LT. 30	0,00 m³	26,63 m³	26,63 m³
QD. 33, LT. 31	0,06 m³	26,62 m³	26,55 m³
QD. 33, LT. 32	0,00 m³	23,62 m³	23,61 m³
QD. 33, LT. 33	1,33 m³	30,02 m³	28,69 m³
QD. 33, LT. 34	11,21 m³	13,36 m³	2,15 m³
QD. 33, LT. 35	19,71 m³	12,68 m³	-7,03 m³
QD. 33, LT. 36	30,63 m³	8,43 m³	-22,20 m³
QD. 33, LT. 37	62,12 m³	2,07 m³	-60,05 m³
QD. 33, LT. 38	13,06 m³	5,11 m³	-7,95 m³
QD. 33, LT. 39	3,17 m³	1,29 m³	-1,88 m³
QD. 33, LT. 40	0,02 m³	8,45 m³	8,43 m³
QD. 33, LT. 41	36,65 m³	10,72 m³	-25,92 m³
QD. 33, LT. 42	3,61 m³	3,34 m³	-0,27 m³
QD. 33, LT. 43	40,88 m³	12,03 m³	-28,85 m³
QD. 34, LT. 03	0,01 m³	225,30 m³	225,29 m³
QD. 34, LT. 04	0,63 m³	163,52 m³	162,89 m³
QD. 34, LT. 05	0,00 m³	181,86 m³	181,85 m³
Total Lotes: 31	317,21 m³	2506,49 m³	2189,28 m³

ÁREA DE GRAMA RECUO FRONTAL		
QUADRA E LOTE	NOME AMBIENTE	ÁREA
QD. 33, LT. 16	GRAMA RECUO FRONTAL	52,31 m²
QD. 33, LT. 17	GRAMA RECUO FRONTAL	53,46 m²
QD. 33, LT. 18	GRAMA RECUO FRONTAL	53,46 m²
QD. 33, LT. 19	GRAMA RECUO FRONTAL	52,66 m²
QD. 33, LT. 20	GRAMA RECUO FRONTAL	70,43 m²
QD. 33, LT. 21	GRAMA RECUO FRONTAL	107,87 m²
QD. 33, LT. 22	GRAMA RECUO FRONTAL	85,43 m²
QD. 33, LT. 23	GRAMA RECUO FRONTAL	53,46 m²
QD. 33, LT. 24	GRAMA RECUO FRONTAL	53,46 m²
QD. 33, LT. 25	GRAMA RECUO FRONTAL	53,46 m²
QD. 33, LT. 26	GRAMA RECUO FRONTAL	53,46 m²
QD. 33, LT. 27	GRAMA RECUO FRONTAL	53,46 m²
QD. 33, LT. 28	GRAMA RECUO FRONTAL	53,46 m²
QD. 33, LT. 29	GRAMA RECUO FRONTAL	53,46 m²
QD. 33, LT. 30	GRAMA RECUO FRONTAL	53,46 m²
QD. 33, LT. 31	GRAMA RECUO FRONTAL	53,46 m²
QD. 33, LT. 32	GRAMA RECUO FRONTAL	53,46 m²
QD. 33, LT. 33	GRAMA RECUO FRONTAL	53,46 m²
QD. 33, LT. 34	GRAMA RECUO FRONTAL	53,46 m²
QD. 33, LT. 35	GRAMA RECUO FRONTAL	53,46 m²
QD. 33, LT. 36	GRAMA RECUO FRONTAL	53,46 m²
QD. 33, LT. 37	GRAMA RECUO FRONTAL	53,46 m²
QD. 33, LT. 38	GRAMA RECUO FRONTAL	53,46 m²
QD. 33, LT. 39	GRAMA RECUO FRONTAL	53,46 m²
QD. 33, LT. 40	GRAMA RECUO FRONTAL	53,46 m²
QD. 33, LT. 41	GRAMA RECUO FRONTAL	53,46 m²
QD. 33, LT. 42	GRAMA RECUO FRONTAL	53,46 m²
QD. 33, LT. 43	GRAMA RECUO FRONTAL	53,46 m²
QD. 34, LT. 03	GRAMA RECUO FRONTAL	53,45 m²
QD. 34, LT. 04	GRAMA RECUO FRONTAL	51,08 m²
QD. 34, LT. 05	GRAMA RECUO FRONTAL	53,56 m²
Total geral		1756,38 m²

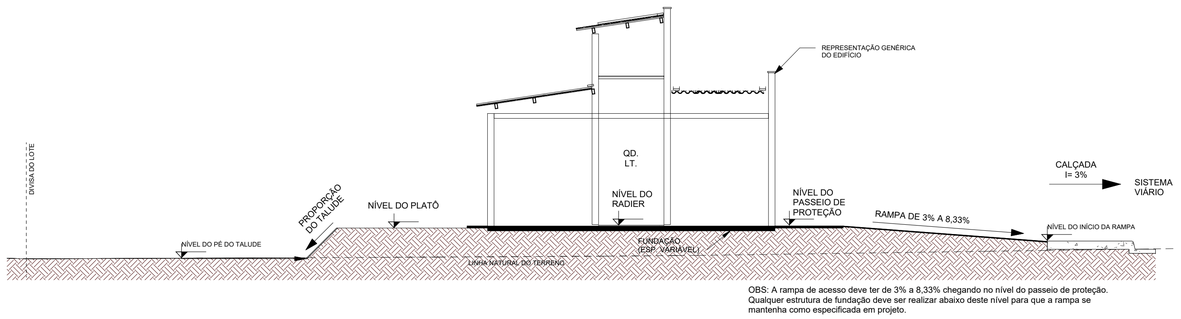

OBS: A rampa de acesso deve ter de 3% a 8,33% chegando no nível do passeio de proteção. Qualquer estrutura de fundação deve ser realizar abaixo deste nível para que a rampa se mantenha como especificada em projeto.

2 CORTE ESQUEMÁTICO

ESCALA - 1 : 75

ÁREA DE GRAMA TALUDE		
QUADRA E LOTE	NOME AMBIENTE	ÁREA
QD. 32, LT. 16	GRAMA TALUDE	43,13 m²
QD. 33, LT. 17	GRAMA TALUDE	46,06 m²
QD. 33, LT. 18	GRAMA TALUDE	43,18 m²
QD. 33, LT. 19	GRAMA TALUDE	41,22 m²
QD. 33, LT. 20	GRAMA TALUDE	35,93 m²
QD. 33, LT. 21	GRAMA TALUDE	44,03 m²
QD. 33, LT. 35	GRAMA TALUDE	25,94 m²
QD. 33, LT. 36	GRAMA TALUDE	28,44 m²
QD. 33, LT. 37	GRAMA TALUDE	33,36 m²
QD. 33, LT. 38	GRAMA TALUDE	32,60 m²
QD. 33, LT. 39	GRAMA TALUDE	34,93 m²
QD. 33, LT. 40	GRAMA TALUDE	29,36 m²
QD. 33, LT. 41	GRAMA TALUDE	29,17 m²
QD. 33, LT. 42	GRAMA TALUDE	31,32 m²
QD. 33, LT. 43	GRAMA TALUDE	29,02 m²
QD. 34, LT. 03	GRAMA TALUDE	48,93 m²
QD. 34, LT. 04	GRAMA TALUDE	42,64 m²
QD. 34, LT. 05	GRAMA TALUDE	43,61 m²
Total geral		662,85 m²

ÁREA DO MURO DE ARRIMO - FORA DA PROJEÇÃO DA CASA - ATÉ 1,20M			
QUADRA E LOTE	DESCRIÇÃO DO MURO	MATERIAL	ÁREA
QD. 33, LT. 20	ARRIMO ATÉ 1,20M	BLOCO DE CONCRETO (14CM) - ARRIMO FINAL 16CM	19,65 m²
Total geral: 1			19,65 m²

ÁREA DO MURO DE ARRIMO - FORA DA PROJEÇÃO DA CASA - ACIMA DE 1,20M			
QUADRA E LOTE	DESCRIÇÃO DO MURO	MATERIAL	ÁREA
QD. 33, LT. 16	ARRIMO ACIMA 1,20M	BLOCO DE CONCRETO (14CM) - ARRIMO FINAL 16CM	33,56 m²
QD. 33, LT. 19	ARRIMO ACIMA 1,20M	BLOCO DE CONCRETO (14CM) - ARRIMO FINAL 16CM	15,60 m²
QD. 33, LT. 21	ARRIMO ACIMA 1,20M	BLOCO DE CONCRETO (14CM) - ARRIMO FINAL 16CM	15,20 m²
QD. 34, LT. 05	ARRIMO ACIMA 1,20M	BLOCO DE CONCRETO (14CM) - ARRIMO FINAL 16CM	20,88 m²
Total geral: 4			85,24 m²

TABELA DE DIMENSÕES DOS MUROS DE ARRIMO PARA DRENAGEM				
QUADRA E LOTE	DESCRIÇÃO DO MURO	COMPRIMENTO	ÁREA	ÁREA DE MANTA BIDIM
QD. 33, LT. 16	ARRIMO ACIMA 1,20M	21,80 m	33,56 m²	70,39 m²
QD. 33, LT. 19	ARRIMO ACIMA 1,20M	24,52 m	15,60 m²	34,88 m²
QD. 33, LT. 20	ARRIMO ATÉ 1,20M	26,98 m	19,65 m²	43,36 m²
QD. 33, LT. 21	ARRIMO ACIMA 1,20M	12,80 m	15,20 m²	32,32 m²
QD. 33, LT. 24	ARRIMO DENTRO DA PROJ. DA CASA - ATÉ 1,20M	21,80 m	9,87 m²	23,01 m²
QD. 33, LT. 25	ARRIMO DENTRO DA PROJ. DA CASA - ATÉ 1,20M	22,00 m	9,19 m²	21,68 m²
QD. 33, LT. 26	ARRIMO DENTRO DA PROJ. DA CASA - ATÉ 1,20M	20,00 m	7,83 m²	18,66 m²
QD. 33, LT. 29	ARRIMO DENTRO DA PROJ. DA CASA - ATÉ 1,20M	20,00 m	7,67 m²	18,34 m²
QD. 33, LT. 33	ARRIMO DENTRO DA PROJ. DA CASA - ATÉ 1,20M	21,20 m	9,12 m²	21,42 m²
QD. 33, LT. 34	ARRIMO DENTRO DA PROJ. DA CASA - ATÉ 1,20M	19,60 m	7,91 m²	18,76 m²
QD. 33, LT. 35	ARRIMO DENTRO DA PROJ. DA CASA - ATÉ 1,20M	20,00 m	11,35 m²	25,70 m²
QD. 33, LT. 36	ARRIMO DENTRO DA PROJ. DA CASA - ATÉ 1,20M	20,00 m	8,15 m²	19,30 m²
QD. 33, LT. 38	ARRIMO DENTRO DA PROJ. DA CASA - ATÉ 1,20M	20,80 m	12,15 m²	27,42 m²
QD. 33, LT. 40	ARRIMO DENTRO DA PROJ. DA CASA - ATÉ 1,20M	20,60 m	11,63 m²	26,35 m²
QD. 33, LT. 41	ARRIMO DENTRO DA PROJ. DA CASA - ATÉ 1,20M	20,40 m	11,51 m²	26,08 m²
QD. 33, LT. 42	ARRIMO DENTRO DA PROJ. DA CASA - ATÉ 1,20M	20,40 m	7,99 m²	19,04 m²
QD. 33, LT. 43	ARRIMO DENTRO DA PROJ. DA CASA - ATÉ 1,20M	19,20 m	9,35 m²	21,58 m²
QD. 34, LT. 03	ARRIMO DENTRO DA PROJ. DA CASA - ACIMA1,20M	23,20 m	31,12 m²	65,72 m²
QD. 34, LT. 05	ARRIMO DENTRO DA PROJ. DA CASA - ATÉ 1,20M	22,19 m	12,72 m²	28,77 m²
QD. 34, LT. 05	ARRIMO ACIMA 1,20M	20,80 m	20,88 m²	44,87 m²
Total geral: 20		418,28 m	272,45 m²	607,65 m²

QUANTITATIVO DO GUARDA-CORPO EM CONCRETO				
QUADRA E LOTE	ALTURA DO GUARDA-CORPO	COMPRIMENTO	ÁREA (M²)	MATERIAL
QD. 33, LT. 16	1,20	21,00	25,20 m²	GUARDA-CORPO DE CONCRETO
QD. 33, LT. 21	1,20	11,76	14,11 m²	GUARDA-CORPO DE CONCRETO
QD. 34, LT. 03	1,20	12,60	15,12 m²	GUARDA-CORPO DE CONCRETO
QD. 34, LT. 05	1,20	12,00	14,40 m²	GUARDA-CORPO DE CONCRETO
Total geral: 14		57,36	68,83 m²	

TABELA DE CERCA EM MADEIRA COM 9 FIOS DE ARAME FARPADO		
MATERIAL	ALTURA DO GUARDA-CORPO	COMPRIMENTO
CERCA EM MADEIRA ROLIÇA H1,70M COM 9 FIOS DE ARAME FARPADO	1,70	663,73
Total geral: 2		663,73

ÁREA DO MURO DE ARRIMO - DENTRO DA PROJEÇÃO DA CASA - ATÉ 1,20M			
QUADRA E LOTE	DESCRIÇÃO DO MURO	MATERIAL	ÁREA
QD. 33, LT. 24	ARRIMO DENTRO DA PROJ. DA CASA - ATÉ 1,20M	BLOCO DE CONCRETO (14CM) - ARRIMO FINAL 16CM	9,87 m²
QD. 33, LT. 25	ARRIMO DENTRO DA PROJ. DA CASA - ATÉ 1,20M	BLOCO DE CONCRETO (14CM) - ARRIMO FINAL 16CM	9,19 m²
QD. 33, LT. 26	ARRIMO DENTRO DA PROJ. DA CASA - ATÉ 1,20M	BLOCO DE CONCRETO (14CM) - ARRIMO FINAL 16CM	7,83 m²
QD. 33, LT. 29	ARRIMO DENTRO DA PROJ. DA CASA - ATÉ 1,20M	BLOCO DE CONCRETO (14CM) - ARRIMO FINAL 16CM	7,67 m²
QD. 33, LT. 33	ARRIMO DENTRO DA PROJ. DA CASA - ATÉ 1,20M	BLOCO DE CONCRETO (14CM) - ARRIMO FINAL 16CM	9,12 m²
QD. 33, LT. 34	ARRIMO DENTRO DA PROJ. DA CASA - ATÉ 1,20M	BLOCO DE CONCRETO (14CM) - ARRIMO FINAL 16CM	7,91 m²
QD. 33, LT. 35	ARRIMO DENTRO DA PROJ. DA CASA - ATÉ 1,20M	BLOCO DE CONCRETO (14CM) - ARRIMO FINAL 16CM	11,35 m²
QD. 33, LT. 36	ARRIMO DENTRO DA PROJ. DA CASA - ATÉ 1,20M	BLOCO DE CONCRETO (14CM) - ARRIMO FINAL 16CM	8,15 m²
QD. 33, LT. 38	ARRIMO DENTRO DA PROJ. DA CASA - ATÉ 1,20M	BLOCO DE CONCRETO (14CM) - ARRIMO FINAL 16CM	12,15 m²
QD. 33, LT. 40	ARRIMO DENTRO DA PROJ. DA CASA - ATÉ 1,20M	BLOCO DE CONCRETO (14CM) - ARRIMO FINAL 16CM	11,63 m²
QD. 33, LT. 41	ARRIMO DENTRO DA PROJ. DA CASA - ATÉ 1,20M	BLOCO DE CONCRETO (14CM) - ARRIMO FINAL 16CM	11,51 m²
QD. 33, LT. 42	ARRIMO DENTRO DA PROJ. DA CASA - ATÉ 1,20M	BLOCO DE CONCRETO (14CM) - ARRIMO FINAL 16CM	7,99 m²
QD. 33, LT. 43	ARRIMO DENTRO DA PROJ. DA CASA - ATÉ 1,20M	BLOCO DE CONCRETO (14CM) - ARRIMO FINAL 16CM	9,35 m²
QD. 34, LT. 05	ARRIMO DENTRO DA PROJ. DA CASA - ATÉ 1,20M	BLOCO DE CONCRETO (14CM) - ARRIMO FINAL 16CM	12,72 m²
Total geral: 14			136,44 m²

ÁREA DO MURO DE ARRIMO - DENTRO DA PROJEÇÃO DA CASA - ACIMA 1,20M			
QUADRA E LOTE	DESCRIÇÃO DO MURO	MATERIAL	ÁREA
QD. 34, LT. 03	ARRIMO DENTRO DA PROJ. DA CASA - ACIMA1,20M	BLOCO DE CONCRETO (14CM) - ARRIMO FINAL 16CM	31,12 m²
Total geral: 1			31,12 m²

NOTA 1: O TERRENO DO RECUO FRONTAL DE GRAMA DEVERÁ SER NIVELADO EM CONFORMIDADE COM O NÍVEL DA CALÇADA E DO PLATÔ DA CASA.

NOTA 2: A RAMPA DE ACESSO DEVE TER DE 3% A 8,33% CHEGANDO AO NÍVEL DO PASSEIO DE PROTEÇÃO DA CASA. QUALQUER ESTRUTURA DE FUNDAÇÃO DEVE SER REALIZADA ABAIXO DESTE NÍVEL PARA QUE A RAMPA SE MANTENHA COMO ESPECIFICADA EM PROJETO. VER DETALHE EM CORTE ESQUEMÁTICO PRANCHA 01.

NOTA 3:

PATAMARIZAÇÃO

_ O PROJETO DE PATAMARIZAÇÃO FOI EXECUTANDO COM BASE NO LEVANTAMENTO TOPOGRÁFICO REALIZADO PELO TECNÓLOGO EM AGRIMENSURA ALEXANDRE ÁLVES BARBOSA , SOBRE ART Nº 1020240294683

ARRIMOS

_ O DETALHAMENTO DOS MUROS DE ARRIMO ENCONTRA-SE NO PROJETO ESTRUTURAL.

TALUDES

_ DEVERÁ SER PREVISTO SISTEMA DE DRENAGEM DOS TALUDES.
_ O TALUDE E 1M EM SEU ENTORNO DEVERÁ SER REVESTIDO DE COBERTURA VEGETAL.

CALÇADAS

_ O DETALHAMENTO DAS CALÇADAS ENCONTRA-SE NO PROJETO PASSEIO PÚBLICO.

PROJEÇÃO DA VAGA DE VEÍCULO

_ VERIFICAR A POSIÇÃO DAS VAGAS DE VEÍCULO EM PROJETO DE PASSEIO PÚBLICO.

LOTES FORA DOS CRITÉRIOS NECESSÁRIOS:

_ LOTE 02, QUADRA 34 FOI GLOSADO POR POSSUIR POSTE DENTRO DO LOTE.

LOTES RESERVADOS

_ O LOTE 27 NA QUADRA 33 E LOTE 04 NA QUADRA 34 SÃO RESERVADOS PARA IDOSOS E PESSOAS COM DEFICIÊNCIA (PCD), RESPECTIVAMENTE.
_ 5% (CINCO POR CENTO) DAS UNIDADES DE PROGRAMAS DE LOTEAMENTOS SOCIAIS E DE HABITAÇÃO POPULAR SERÃO DESTINADAS ÀS MULHERES VÍTIMAS DE VIOLÊNCIA DOMÉSTICA CONFORME LEI ESTADUAL Nº 21.525/2022. TAIS HABITAÇÕES SERÃO DESIGNADAS EM SORTEIO E NÃO HAVERÃO DIFERENCIAÇÃO ÀS DEMAIS.

HISTÓRICO DE REVISÃO: R01

00 -EMISSÃO INICIAL DO PROJETO
01 - ATUALIZAÇÃO MODELO CONSTRUTIVO
02 - XXXXXXXXXXXXXXXXX
03 - XXXXXXXXXXXXXXXXX
04 - XXXXXXXXXXXXXXXXX
05 - XXXXXXXXXXXXXXXXX

QUADRO DE REVISÕES

REVISÃO	DATA	MOTIVAÇÃO	SOLICITANTE	CONTEÚDO	AUTOR
R00	12/11/2024	Nº SEI e Despacho Nº 2024000031008284	SECPLANH	Emissão inicial do projeto	Ana Karoline
R01	12/13/2025	Nº SEI e Despacho Nº 2024000031008284	SECPLANH	Atualização modelo construtivo	Paula Siqueira

APROVAÇÃO DE PROJETO:

Os projetos referentes ao Processo SEI Nº202400031008284, encontram-se dentro das normas e exigências da AGEHAB, tendo sido elaborado por profissionais habilitados.

GERÊNCIA DE PROJETOS DE IMPLANTAÇÃO

SECRETARIA EXECUTIVA DE PLANEJAMENTO E PROJETOS HABITACIONAIS

AGEHAB Agência Goiana de Habitação

GOVERNO DE GOIÁS O ESTADO QUE DÁ CERTO

PROJETO DE PATAMARIZAÇÃO

RIO QUENTE - MOD. II - 31 UH

ENDEREÇO DA OBRA: RUA ALAMEDA DAS ANDORINHAS, QUADRA 33, LOTES 16 A 43; QUADRA 34, LOTES 2 A 5; BAIRRO LOTEAMENTO FAUNA II MUNICIPIO RIO QUENTE- GO

PROPRIETÁRIO:

AGÊNCIA GOIANA DE HABITAÇÃO - AGEHAB
CNPJ: 01.274.240/0001-47

AUTOR DO PROJETO:

ARQ. URB. ANA KAROLINE CORREIA MOTA | CAU: A93003-2 / GO

PATAMARIZAÇÃO

CONTEÚDO:

LOCALIZAÇÃO

ÁREA DO TERRENO: 9.652,46m²	**DESENHO:** ANA KAROLINE	**ESCALA:** Como indicado	**FOLHA:** 01/10
ÁREA CONSTRUÍDA: 00.000,00m²	**PROGRAMA:** REVIT - 2025	**DATA:** NOV/2024	**FORMATO:** A1 (841x594mm)

IMPORTANTE: ANTES DA EXECUÇÃO, VERIFICAR A COMPATIBILIDADE COM PROJETOS COMPLEMENTARES: TOPOGRÁFICO, EXECUTIVO, ESTRUTURAL, ELÉTRICO E HIDRAULICO.

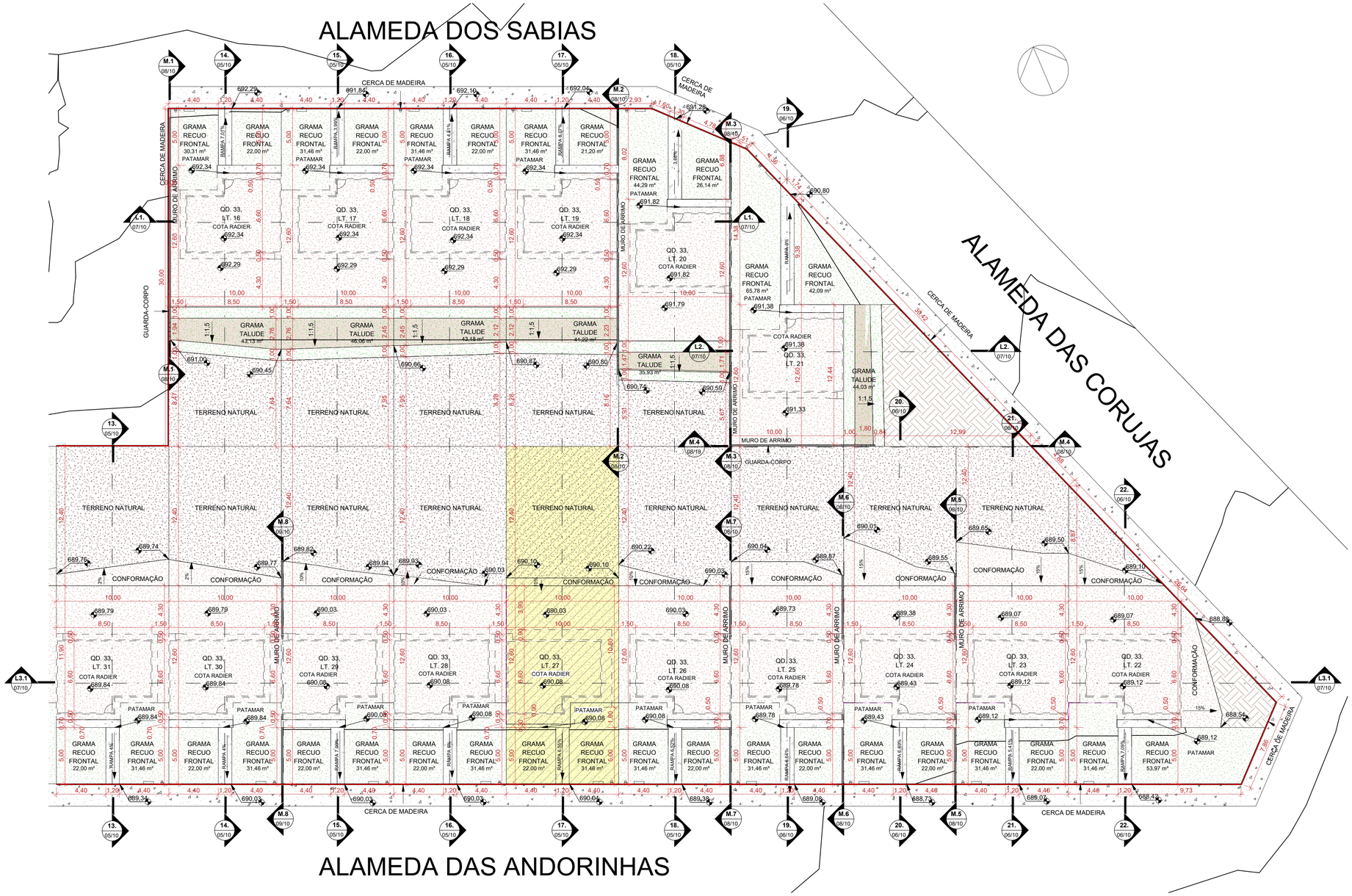

1 PATAMARIZAÇÃO QD. 33 PARTE 1

ESCALA - 1 : 200

LEGENDA:

- ÁREA DE GRAMA
- CALçADA
- GUARDA-CORPO (ALVENARIA ESTRUTURAL)
- ARRIMO ABAIXO DA SOBREPOSIçãO DA HABITAçãO (EM CORTE)
- ARRIMO FORA DA SOBREPOSIçãO DA HABITAçãO ACIMA 1,20M (EM CORTE)
- ARRIMO FORA DA SOBREPOSIçãO DA HABITAçãO ATÉ 1,20M (EM CORTE)
- MURO DE ARRIMO (EM PLANTA)
- TERRENO NATURAL
- TALUDE
- TERRENO PATAMARIZADO
- RAMPA
- LOTES RESERVADOS PARA PCD E IDOSO (VER NOTAS)
- LOTES COM POSSIBILIDADE DE APROVEITAMENTO (VER NOTAS)
- LOTES RECUSADOS
- CERCA EM MADEIRA
- MURETA HIDRáULICA
- FOSSA SéPTICA
- SUMIDOURO
- VAGA DE GARAGEM
- POSTE

NOTA 1: O TERRENO DO RECUO FRONTAL DE GRAMA DEVERÁ SER NIVELADO EM CONFORMIDADE COM O NÍVEL DA CALÇADA E DO PLATÔ DA CASA.

NOTA 2: A RAMPA DE ACESSO DEVE TER DE 3% A 8,33% CHEGANDO AO NÍVEL DO PASSEIO DE PROTEÇÃO DA CASA. QUALQUER ESTRUTURA DE FUNDAÇÃO DEVE SER REALIZADA ABAIXO DESTE NÍVEL PARA QUE A RAMPA SE MANTENHA COMO ESPECIFICADA EM PROJETO. VER DETALHE EM CORTE ESQUEMÁTICO PRANCHA 01.

NOTA 3:

PATAMARIZAÇÃO

_ O PROJETO DE PATAMARIZAÇÃO FOI EXECUTANDO COM BASE NO LEVANTAMENTO TOPOGRÁFICO REALIZADO PELO TECNÓLOGO EM AGRIMENSURA ALEXANDRE ALVES BARBOSA , SOBRE ART Nº 1020240294683

ARRIMOS

_ O DETALHAMENTO DOS MUROS DE ARRIMO ENCONTRA-SE NO PROJETO ESTRUTURAL.

TALUDES

_ DEVERÁ SER PREVISTO SISTEMA DE DRENAGEM DOS TALUDES.
_ O TALUDE E 1M EM SEU ENTORNO DEVERÁ SER REVESTIDO DE COBERTURA VEGETAL.

CALÇADAS

_ O DETALHAMENTO DAS CALÇADAS ENCONTRA-SE NO PROJETO PASSEIO PÚBLICO.

PROJEÇÃO DA VAGA DE VEÍCULO

_ VERIFICAR A POSIÇÃO DAS VAGAS DE VEÍCULO EM PROJETO DE PASSEIO PÚBLICO.

LOTES FORA DOS CRITÉRIOS NECESSÁRIOS:

_ LOTE 02, QUADRA 34 FOI GLOSADO POR POSSUIR POSTE DENTRO DO LOTE.

LOTES RESERVADOS

_ O LOTE 27 NA QUADRA 33 E LOTE 04 NA QUADRA 34 SÃO RESERVADOS PARA IDOSOS E PESSOAS COM DEFICIÊNCIA (PCD), RESPECTIVAMENTE.
_ 5% (CINCO POR CENTO) DAS UNIDADES DE PROGRAMAS DE LOTEAMENTOS SOCIAIS E DE HABITAÇÃO POPULAR SERÃO DESTINADAS ÀS MULHERES VÍTIMAS DE VIOLÊNCIA DOMÉSTICA CONFORME LEI ESTADUAL Nº 21.525/2022. TAIS HABITAÇÕES SERÃO DESIGNADAS EM SORTEIO E NÃO HAVERÁO DIFERENCIAÇÃO ÀS DEMAIS.

HISTÓRICO DE REVISÃO: R01

00 -EMISSÃO INICIAL DO PROJETO
01 - ATUALIZAÇÃO MODELO CONSTRUTIVO
02 - XXXXXXXXXXXXXXXXX
03 - XXXXXXXXXXXXXXXXX
04 - XXXXXXXXXXXXXXXXX
05 - XXXXXXXXXXXXXXXXX

QUADRO DE REVISÕES

REVISÃO	DATA	MOTIVAÇÃO	SOLICITANTE	CONTEÚDO	AUTOR
R00	12/11/2024	Nº SEI e Despacho Nº 2024000031008284	SECPLANH	Emissão inicial do projeto	Ana Karoline
R01	12/13/2025	Nº SEI e Despacho Nº 2024000031008284	SECPLANH	Atualização modelo construtivo	Paula Siqueira

APROVAÇÃO DE PROJETO:

Os projetos referentes ao Processo SEI Nº202400031008284, encontram-se dentro das normas e exigências da AGEHAB, tendo sido elaborado por profissionais habilitados.

GERÊNCIA DE PROJETOS DE IMPLANTAÇÃO

SECRETARIA EXECUTIVA DE PLANEJAMENTO E PROJETOS HABITACIONAIS

AGEHAB Agência Goiana de Habitação

GOVERNO DE GOIÁS O ESTADO QUE DÁ CERTO

PROJETO DE PATAMARIZAÇÃO

RIO QUENTE - MOD. II - 31 UH

ENDEREÇO DA OBRA: RUA ALAMEDA DAS ANDORINHAS, QUADRA 33, LOTES 16 A 43; QUADRA 34, LOTES 2 A 5; BAIRRO LOTEAMENTO FAUNA II MUNICÍPIO RIO QUENTE- GO

PROPRIETÁRIO:

AGÊNCIA GOIANA DE HABITAÇÃO - AGEHAB
CNPJ: 01.274.240/0001-47

AUTOR DO PROJETO:

ARQ. URB. ANA KAROLINE CORREIA MOTA | CAU: A93003-2 / GO

PATAMARIZAÇÃO

CONTEÚDO:

PATAMARIZAÇÃO

ÁREA DO TERRENO: 9.652,46m²	**DESENHO:** ANA KAROLINE		**ESCALA:** Como indicado	**FOLHA:** 02/10
ÁREA CONSTRUÍDA: 00.000,00m²	**PROGRAMA:** REVIT - 2025	**DATA:** NOV/2024	**FORMATO:** A1 (841x594mm)	

IMPORTANTE: ANTES DA EXECUÇÃO, VERIFICAR A COMPATIBILIDADE COM PROJETOS COMPLEMENTARES: TOPOGRÁFICO, EXECUTIVO, ESTRUTURAL, ELÉTRICO E HIDRÁULICO.

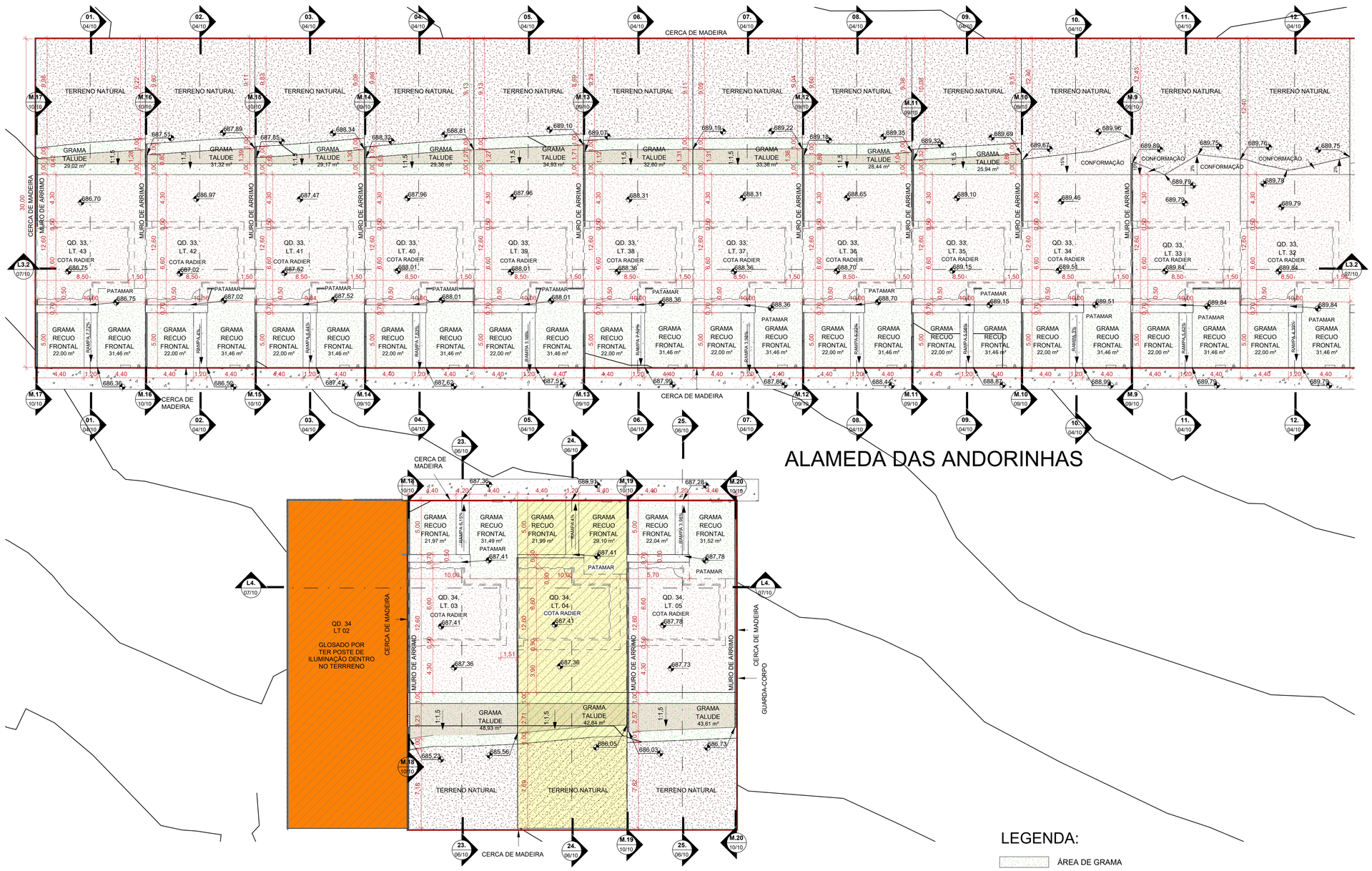

1 PATAMARIZAÇÃO QD. 33 PARTE 2 E QD.34

ESCALA - 1 : 200

NOTA 1: O TERRENO DO RECUO FRONTAL DE GRAMA DEVERÁ SER NIVELADO EM CONFORMIDADE COM O NÍVEL DA CALÇADA E DO PLATÔ DA CASA.

NOTA 2: A RAMPA DE ACESSO DEVE TER DE 3% A 8,33% CHEGANDO AO NÍVEL DO PASSEIO DE PROTEÇÃO DA CASA. QUALQUER ESTRUTURA DE FUNDAÇÃO DEVE SER REALIZADA ABAIXO DESTE NÍVEL PARA QUE A RAMPA SE MANTENHA COMO ESPECIFICADA EM PROJETO. VER DETALHE EM CORTE ESQUEMÁTICO PRANCHA 01.

NOTA 3:

PATAMARIZAÇÃO

_ O PROJETO DE PATAMARIZAÇÃO FOI EXECUTANDO COM BASE NO LEVANTAMENTO TOPOGRÁFICO REALIZADO PELO TECNÓLOGO EM AGRIMENSURA ALEXANDRE ÁLVES BARBOSA , SOBRE ART Nº 1020240294683

ARRIMOS

_ O DETALHAMENTO DOS MUROS DE ARRIMO ENCONTRA-SE NO PROJETO ESTRUTURAL.

TALUDES

_ DEVERÁ SER PREVISTO SISTEMA DE DRENAGEM DOS TALUDES.
_ O TALUDE E 1M EM SEU ENTORNO DEVERÁ SER REVESTIDO DE COBERTURA VEGETAL.

CALÇADAS

_ O DETALHAMENTO DAS CALÇADAS ENCONTRA-SE NO PROJETO PASSEIO PÚBLICO.

PROJEÇÃO DA VAGA DE VEÍCULO

_ VERIFICAR A POSIÇÃO DAS VAGAS DE VEÍCULO EM PROJETO DE PASSEIO PÚBLICO.

LOTES FORA DOS CRITÉRIOS NECESSÁRIOS:

_ LOTE 02, QUADRA 34 FOI GLOSADO POR POSSUIR POSTE DENTRO DO LOTE.

LOTES RESERVADOS

_ O LOTE 27 NA QUADRA 33 E LOTE 04 NA QUADRA 34 SÃO RESERVADOS PARA IDOSOS E PESSOAS COM DEFICIÊNCIA (PCD), RESPECTIVAMENTE.
_ 5% (CINCO POR CENTO) DAS UNIDADES DE PROGRAMAS DE LOTEAMENTOS SOCIAIS E DE HABITAÇÃO POPULAR SERÃO DESTINADAS ÀS MULHERES VÍTIMAS DE VIOLÊNCIA DOMÉSTICA CONFORME LEI ESTADUAL Nº 21.525/2022. TAIS HABITAÇÕES SERÃO DESIGNADAS EM SORTEIO E NÃO HAVERÃO DIFERENCIAÇÃO ÀS DEMAIS.

HISTÓRICO DE REVISÃO: R01

00 -EMISSÃO INICIAL DO PROJETO
01 - ATUALIZAÇÃO MODELO CONSTRUTIVO
02 - XXXXXXXXXXXXXXXXX
03 - XXXXXXXXXXXXXXXXX
04 - XXXXXXXXXXXXXXXXX
05 - XXXXXXXXXXXXXXXXX

QUADRO DE REVISÕES

REVISÃO	DATA	MOTIVAÇÃO	SOLICITANTE	CONTEÚDO	AUTOR
R00	12/11/2024	Nº SEI e Despacho Nº 202400031008284	SECPLANH	Emissão inicial do projeto	Ana Karoline
R01	12/13/2025	Nº SEI e Despacho Nº 202400031008284	SECPLANH	Atualização modelo construtivo	Paula Siqueira

APROVAÇÃO DE PROJETO:

Os projetos referentes ao Processo SEI Nº202400031008284, encontram-se dentro das normas e exigências da AGEHAB, tendo sido elaborado por profissionais habilitados.

GERÊNCIA DE PROJETOS DE IMPLANTAÇÃO

SECRETARIA EXECUTIVA DE PLANEJAMENTO E PROJETOS HABITACIONAIS

AGEHAB Agência Goiana de Habitação

GOVERNO DE GOIÁS O ESTADO QUE DÁ CERTO

PROJETO DE PATAMARIZAÇÃO

RIO QUENTE - MOD. II - 31 UH

ENDEREÇO DA OBRA: RUA ALAMEDA DAS ANDORINHAS, QUADRA 33, LOTES 16 A 43; QUADRA 34, LOTES 2 A 5; BAIRRO LOTEAMENTO FAUNA II MUNICÍPIO RIO QUENTE- GO

PROPRIETÁRIO:

AGÊNCIA GOIANA DE HABITAÇÃO - AGEHAB
CNPJ: 01.274.240/0001-47

AUTOR DO PROJETO:

ARQ. URB. ANA KAROLINE CORREIA MOTA | CAU: A93003-2 / GO

PATAMARIZAÇÃO

CONTEÚDO:

PATAMARIZAÇÃO

ÁREA DO TERRENO: 9.652,46m²	**DESENHO:** ANA KAROLINE	**ESCALA:** Como indicado	**FOLHA:** 03/10
ÁREA CONSTRUÍDA: 00.000,00m²	**PROGRAMA:** REVIT - 2025 / **DATA:** NOV/2024	**FORMATO:** A1 (841x594mm)	

IMPORTANTE: ANTES DA EXECUÇÃO, VERIFICAR A COMPATIBILIDADE COM PROJETOS COMPLEMENTARES: TOPOGRÁFICO, EXECUTIVO, ESTRUTURAL, ELÉTRICO E HIDRÁULICO.

LEGENDA:

- ÁREA DE GRAMA
- CALçADA
- GUARDA-CORPO (ALVENARIA ESTRUTURAL)
- ARRIMO ABAIXO DA SOBREPOSIçãO DA HABITAçãO (EM CORTE)
- ARRIMO FORA DA SOBREPOSIçãO DA HABITAçãO ACIMA 1,20M (EM CORTE)
- ARRIMO FORA DA SOBREPOSIçãO DA HABITAçãO ATÉ 1,20M (EM CORTE)
- MURO DE ARRIMO (EM PLANTA)
- TERRENO NATURAL
- TALUDE
- TERRENO PATAMARIZADO
- RAMPA
- LOTES RESERVADOS PARA PCD E IDOSO (VER NOTAS)
- LOTES COM POSSIBILIDADE DE APROVEITAMENTO (VER NOTAS)
- LOTES RECUSADOS
- CERCA EM MADEIRA
- MURETA HIDRáULICA
- FOSSA SéPTICA
- SUMIDOURO
- VAGA DE GARAGEM
- POSTE

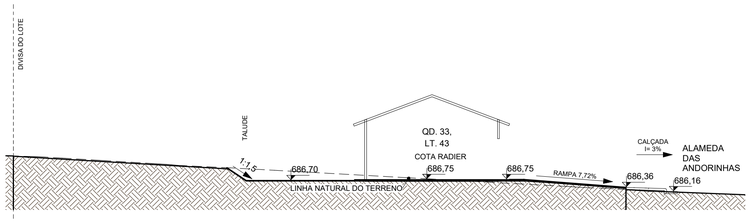

1 **01.**

ESCALA - 1 : 150

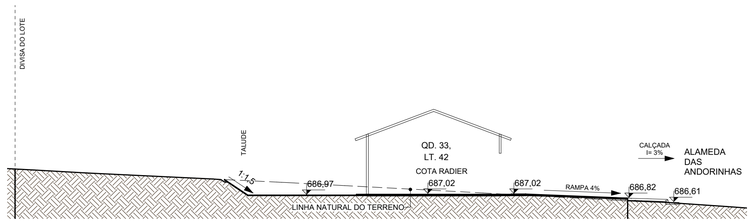

2 **02.**

ESCALA - 1 : 150

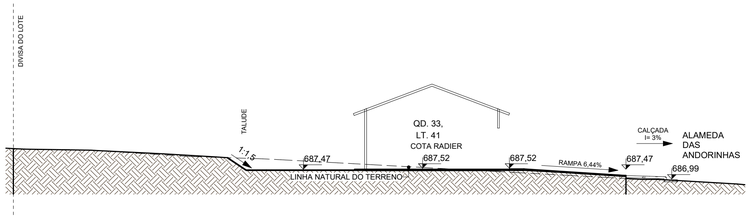

3 **03.**

ESCALA - 1 : 150

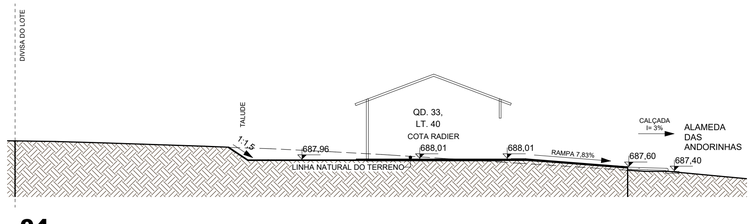

4 **04.**

ESCALA - 1 : 150

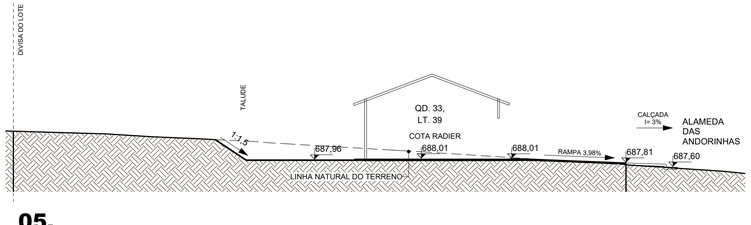

5 **05.**

ESCALA - 1 : 150

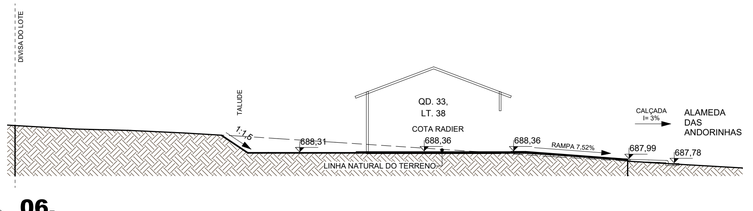

6 **06.**

ESCALA - 1 : 150

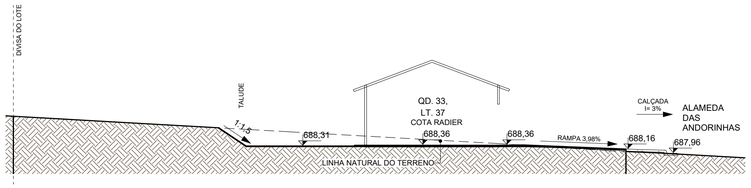

7 **07.**

ESCALA - 1 : 150

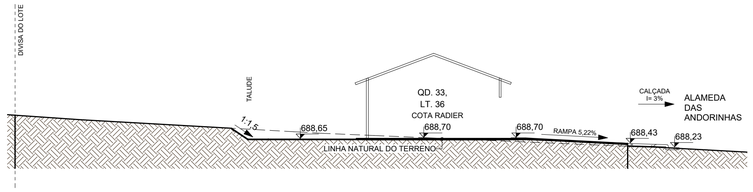

8 **08.**

ESCALA - 1 : 150

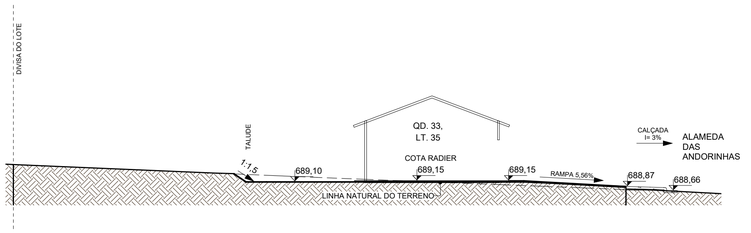

9 **09.**

ESCALA - 1 : 150

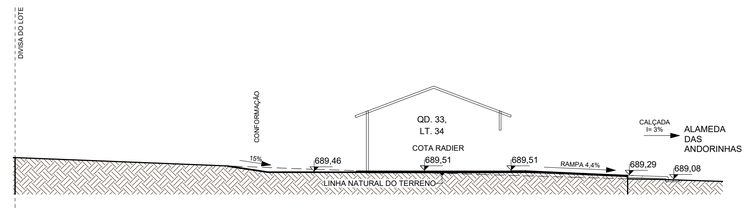

10 **10.**

ESCALA - 1 : 150

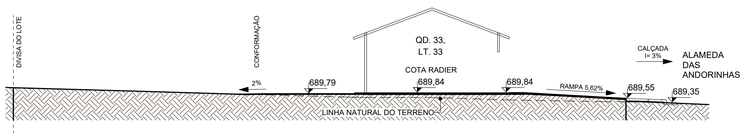

11 **11.**

ESCALA - 1 : 150

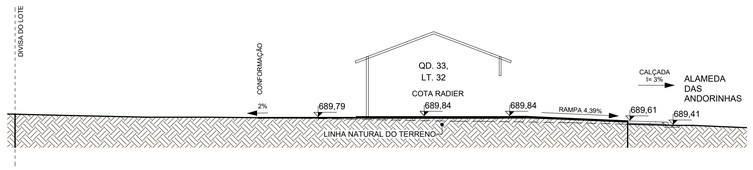

12 **12.**

ESCALA - 1 : 150

NOTA 1: O TERRENO DO RECUO FRONTAL DE GRAMA DEVERÁ SER NIVELADO EM CONFORMIDADE COM O NÍVEL DA CALÇADA E DO PLATÔ DA CASA.

NOTA 2: A RAMPA DE ACESSO DEVE TER DE 3% A 8,33% CHEGANDO AO NÍVEL DO PASSEIO DE PROTEÇÃO DA CASA. QUALQUER ESTRUTURA DE FUNDAÇÃO DEVE SER REALIZADA ABAIXO DESTE NÍVEL PARA QUE A RAMPA SE MANTENHA COMO ESPECIFICADA EM PROJETO. VER DETALHE EM CORTE ESQUEMÁTICO PRANCHA 01.

NOTA 3:

PATAMARIZAÇÃO

_ O PROJETO DE PATAMARIZAÇÃO FOI EXECUTANDO COM BASE NO LEVANTAMENTO TOPOGRÁFICO REALIZADO PELO TECNÓLOGO EM AGRIMENSURA ALEXANDRE ÁLVES BARBOSA , SOBRE ART Nº 1022040294683

ARRIMOS

_ O DETALHAMENTO DOS MUROS DE ARRIMO ENCONTRA-SE NO PROJETO ESTRUTURAL.

TALUDES

_ DEVERÁ SER PREVISTO SISTEMA DE DRENAGEM DOS TALUDES.
_ O TALUDE E 1M EM SEU ENTORNO DEVERÁ SER REVESTIDO DE COBERTURA VEGETAL.

CALÇADAS

_ O DETALHAMENTO DAS CALÇADAS ENCONTRA-SE NO PROJETO PASSEIO PÚBLICO.

PROJEÇÃO DA VAGA DE VEÍCULO

_ VERIFICAR A POSIÇÃO DAS VAGAS DE VEÍCULO EM PROJETO DE PASSEIO PÚBLICO.

LOTES FORA DOS CRITÉRIOS NECESSÁRIOS:

_ LOTE 02, QUADRA 34 FOI GLOSADO POR POSSUIR POSTE DENTRO DO LOTE.

LOTES RESERVADOS

_ O LOTE 27 NA QUADRA 33 E LOTE 04 NA QUADRA 34 SÃO RESERVADOS PARA IDOSOS E PESSOAS COM DEFICIÊNCIA (PCD), RESPECTIVAMENTE.
_ 5% (CINCO POR CENTO) DAS UNIDADES DE PROGRAMAS DE LOTEAMENTOS SOCIAIS E DE HABITAÇÃO POPULAR SERÃO DESTINADAS ÀS MULHERES VÍTIMAS DE VIOLÊNCIA DOMÉSTICA CONFORME LEI ESTADUAL Nº 21.525/2022. TAIS HABITAÇÕES SERÃO DESIGNADAS EM SORTEIO E NÃO HAVERÃO DIFERENCIAÇÃO ÀS DEMAIS.

HISTÓRICO DE REVISÃO: R01

00 -EMISSÃO INICIAL DO PROJETO
01 - ATUALIZAÇÃO MODELO CONSTRUTIVO
02 - XXXXXXXXXXXXXXXXX
03 - XXXXXXXXXXXXXXXXX
04 - XXXXXXXXXXXXXXXXX
05 - XXXXXXXXXXXXXXXXX

QUADRO DE REVISÕES

REVISÃO	DATA	MOTIVAÇÃO	SOLICITANTE	CONTEÚDO	AUTOR
R00	12/11/2024	Nº SEI e Despacho Nº 202400031008284	SECPLANH	Emissão inicial do projeto	Ana Karoline
R01	12/13/2025	Nº SEI e Despacho Nº 202400031008284	SECPLANH	Atualização modelo construtivo	Paula Siqueira

APROVAÇÃO DE PROJETO:

Os projetos referentes ao Processo SEI Nº202400031008284, encontram-se dentro das normas e exigências da AGEHAB, tendo sido elaborado por profissionais habilitados.

GERÊNCIA DE PROJETOS DE IMPLANTAÇÃO

SECRETARIA EXECUTIVA DE PLANEJAMENTO E PROJETOS HABITACIONAIS

AGEHAB
Agência Goiana de Habitação

GOVERNO DE GOIÁS
O ESTADO QUE DÁ CERTO

PROJETO DE PATAMARIZAÇÃO

RIO QUENTE - MOD. II - 31 UH

ENDEREÇO DA OBRA: RUA ALAMEDA DAS ANDORINHAS, QUADRA 33, LOTES 16 A 43; QUADRA 34, LOTES 2 A 5; BAIRRO LOTEAMENTO FAUNA II MUNICÍPIO RIO QUENTE- GO

PROPRIETÁRIO:

AGÊNCIA GOIANA DE HABITAÇÃO - AGEHAB
CNPJ: 01.274.240/0001-47

AUTOR DO PROJETO:

ARQ. URB. ANA KAROLINE CORREIA MOTA | CAU: A93003-2 / GO

PATAMARIZAÇÃO

CONTEÚDO:

CORTES TRANSVERSAIS

ÁREA DO TERRENO: 9.652,46m²	**DESENHO:** ANA KAROLINE		**ESCALA:** 1 : 150	**FOLHA:** 04/10
ÁREA CONSTRUÍDA: 00.000,00m²	**PROGRAMA:** REVIT - 2025	**DATA:** NOV/2024	**FORMATO:** A1 (841x594mm)	

IMPORTANTE: ANTES DA EXECUÇÃO, VERIFICAR A COMPATIBILIDADE COM PROJETOS COMPLEMENTARES: TOPOGRÁFICO, EXECUTIVO, ESTRUTURAL, ELÉTRICO E HIDRÁULICO.

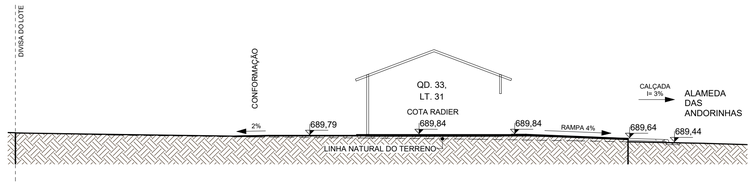

1 **13.**

ESCALA - 1 : 150

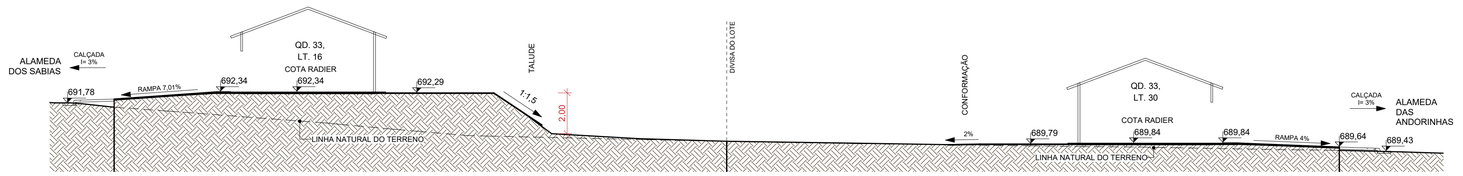

2 **14.**

ESCALA - 1 : 150

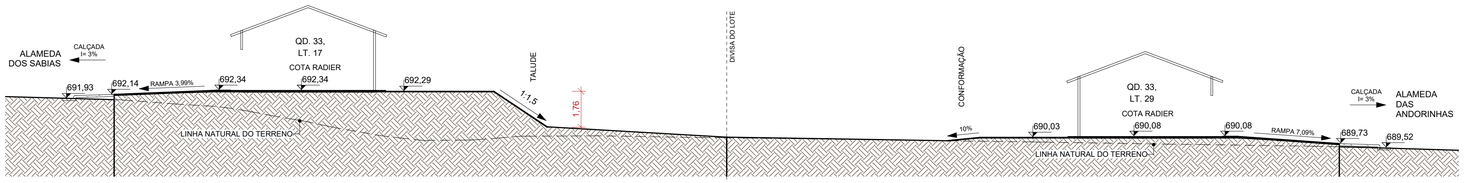

3 **15.**

ESCALA - 1 : 150

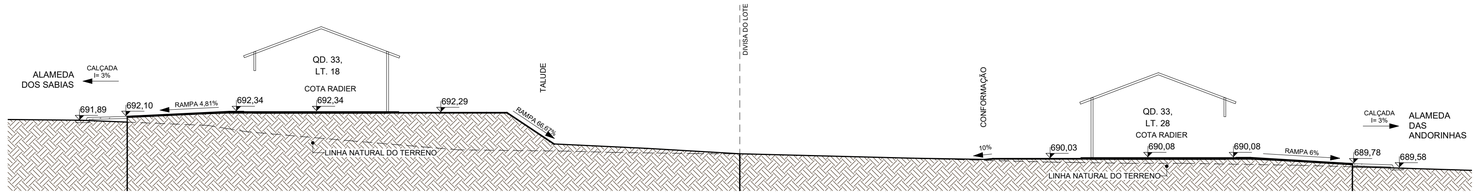

4 **16.**

ESCALA - 1 : 150

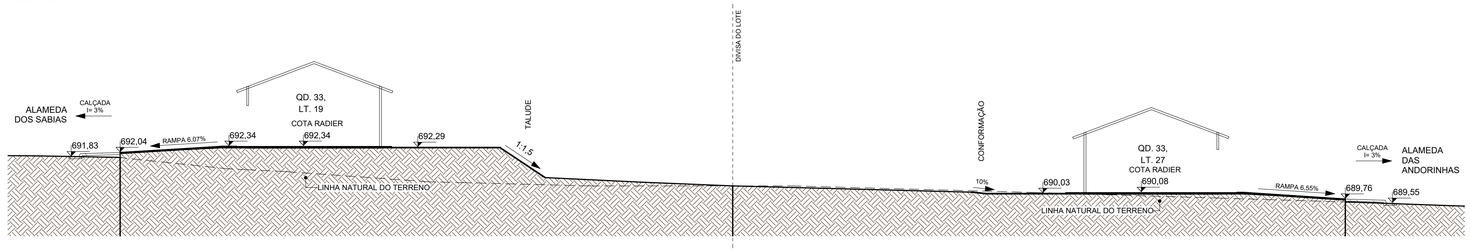

5 **17.**

ESCALA - 1 : 150

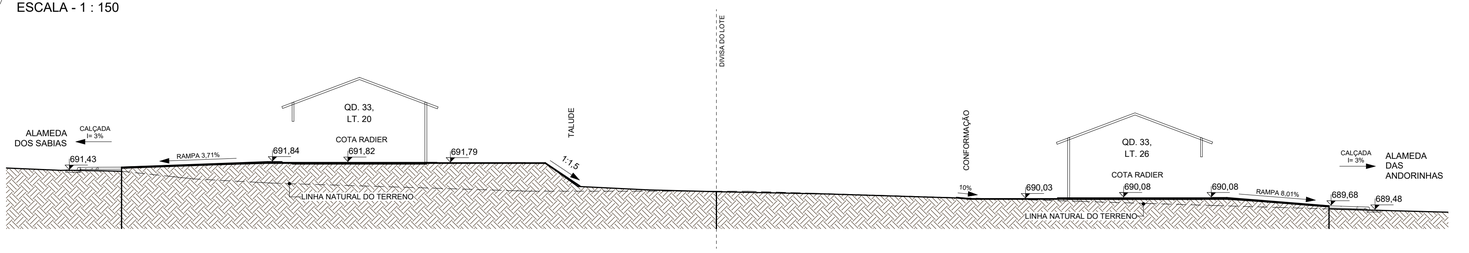

6 **18.**

ESCALA - 1 : 150

NOTA 1: O TERRENO DO RECUO FRONTAL DE GRAMA DEVERÁ SER NIVELADO EM CONFORMIDADE COM O NÍVEL DA CALÇADA E DO PLATÔ DA CASA.

NOTA 2: A RAMPA DE ACESSO DEVE TER DE 3% A 8,33% CHEGANDO AO NÍVEL DO PASSEIO DE PROTEÇÃO DA CASA. QUALQUER ESTRUTURA DE FUNDAÇÃO DEVE SER REALIZADA ABAIXO DESTE NÍVEL PARA QUE A RAMPA SE MANTENHA COMO ESPECIFICADA EM PROJETO. VER DETALHE EM CORTE ESQUEMÁTICO PRANCHA 01.

NOTA 3:

PATAMARIZAÇÃO

_ O PROJETO DE PATAMARIZAÇÃO FOI EXECUTANDO COM BASE NO LEVANTAMENTO TOPOGRÁFICO REALIZADO PELO TECNÓLOGO EM AGRIMENSURA ALEXANDRE ÁLVES BARBOSA , SOBRE ART Nº 1020240294683

ARRIMOS

_ O DETALHAMENTO DOS MUROS DE ARRIMO ENCONTRA-SE NO PROJETO ESTRUTURAL.

TALUDES

_ DEVERÁ SER PREVISTO SISTEMA DE DRENAGEM DOS TALUDES.
_ O TALUDE E 1M EM SEU ENTORNO DEVERÁ SER REVESTIDO DE COBERTURA VEGETAL.

CALÇADAS

_ O DETALHAMENTO DAS CALÇADAS ENCONTRA-SE NO PROJETO PASSEIO PÚBLICO.

PROJEÇÃO DA VAGA DE VEÍCULO

_ VERIFICAR A POSIÇÃO DAS VAGAS DE VEÍCULO EM PROJETO DE PASSEIO PÚBLICO.

LOTES FORA DOS CRITÉRIOS NECESSÁRIOS:

_ LOTE 02, QUADRA 34 FOI GLOSADO POR POSSUIR POSTE DENTRO DO LOTE.

LOTES RESERVADOS

_ O LOTE 27 NA QUADRA 33 E LOTE 04 NA QUADRA 34 SÃO RESERVADOS PARA IDOSOS E PESSOAS COM DEFICIÊNCIA (PCD), RESPECTIVAMENTE.
_ 5% (CINCO POR CENTO) DAS UNIDADES DE PROGRAMAS DE LOTEAMENTOS SOCIAIS E DE HABITAÇÃO POPULAR SERÃO DESTINADAS ÀS MULHERES VÍTIMAS DE VIOLÊNCIA DOMÉSTICA CONFORME LEI ESTADUAL Nº 21.525/2022. TAIS HABITAÇÕES SERÃO DESIGNADAS EM SORTEIO E NÃO HAVERÃO DIFERENCIAÇÃO ÀS DEMAIS.

HISTÓRICO DE REVISÃO: R01

00 -EMISSÃO INICIAL DO PROJETO
01 - ATUALIZAÇÃO MODELO CONSTRUTIVO
02 - XXXXXXXXXXXXXXXXX
03 - XXXXXXXXXXXXXXXXX
04 - XXXXXXXXXXXXXXXXX
05 - XXXXXXXXXXXXXXXXX

QUADRO DE REVISÕES

REVISÃO	DATA	MOTIVAÇÃO	SOLICITANTE	CONTEÚDO	AUTOR
R00	12/11/2024	Nº SEI e Despacho Nº 202400031008284	SECPLANH	Emissão inicial do projeto	Ana Karoline
R01	12/13/2025	Nº SEI e Despacho Nº 202400031008284	SECPLANH	Atualização modelo construtivo	Paula Siqueira

APROVAÇÃO DE PROJETO:

Os projetos referentes ao Processo SEI Nº202400031008284, encontram-se dentro das normas e exigências da AGEHAB, tendo sido elaborado por profissionais habilitados.

GERÊNCIA DE PROJETOS DE IMPLANTAÇÃO

SECRETARIA EXECUTIVA DE PLANEJAMENTO E PROJETOS HABITACIONAIS

AGEHAB
Agência Goiana de Habitação

GOVERNO DE GOIÁS
O ESTADO QUE DÁ CERTO

PROJETO DE PATAMARIZAÇÃO

RIO QUENTE - MOD. II - 31 UH

ENDEREÇO DA OBRA: RUA ALAMEDA DAS ANDORINHAS, QUADRA 33, LOTES 16 A 43; QUADRA 34, LOTES 2 A 5; BAIRRO LOTEAMENTO FAUNA II MUNICÍPIO RIO QUENTE- GO

PROPRIETÁRIO:

AGÊNCIA GOIANA DE HABITAÇÃO - AGEHAB
CNPJ: 01.274.240/0001-47

AUTOR DO PROJETO:

ARQ. URB. ANA KAROLINE CORREIA MOTA | CAU: A93003-2 / GO

PATAMARIZAÇÃO

CONTEÚDO:

CORTES TRANSVERSAIS

ÁREA DO TERRENO: 9.652,46m²	**DESENHO:** ANA KAROLINE		**ESCALA:** 1 : 150	**FOLHA:** 05/10
ÁREA CONSTRUÍDA: 00.000,00m²	**PROGRAMA:** REVIT - 2025	**DATA:** NOV/2024	**FORMATO:** A1 (841x594mm)	

IMPORTANTE: ANTES DA EXECUÇÃO, VERIFICAR A COMPATIBILIDADE COM PROJETOS COMPLEMENTARES: TOPOGRÁFICO, EXECUTIVO, ESTRUTURAL, ELÉTRICO E HIDRÁULICO.

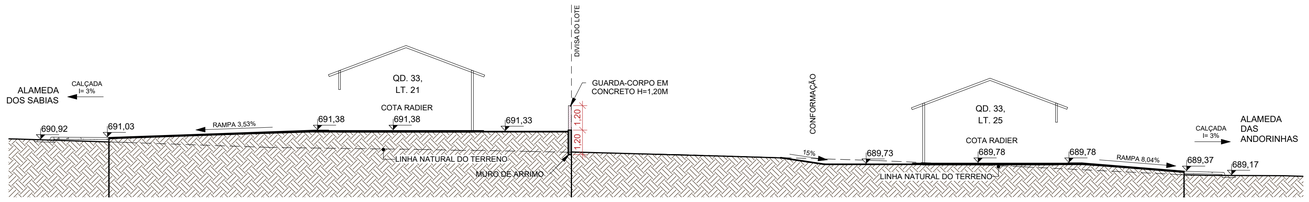

1

19.

ESCALA - 1 : 150

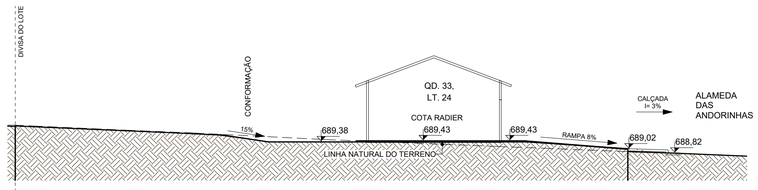

2

20.

ESCALA - 1 : 150

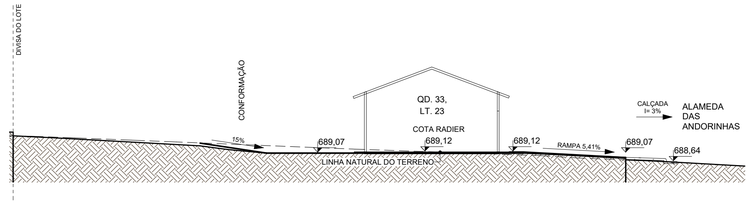

3

21.

ESCALA - 1 : 150

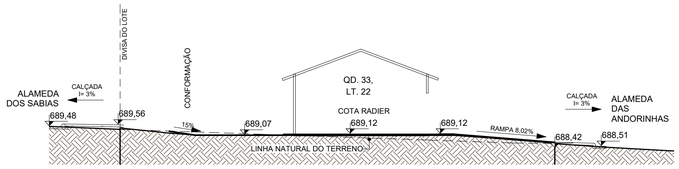

4

22.

ESCALA - 1 : 150

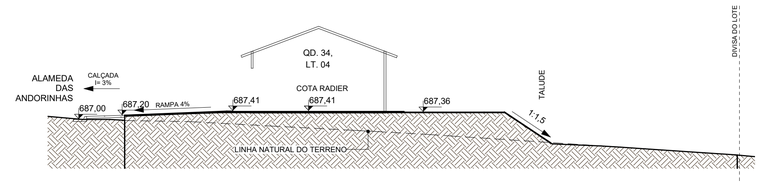

7

24.

ESCALA - 1 : 150

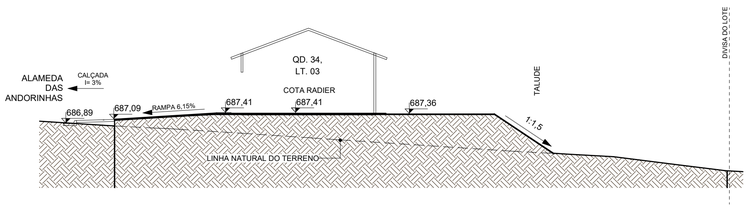

6

23.

ESCALA - 1 : 150

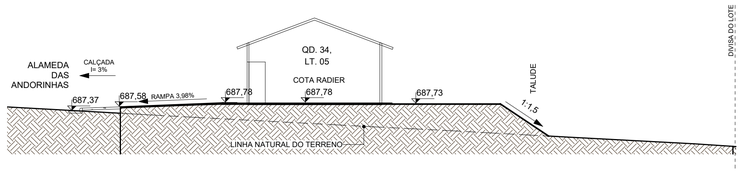

8

25.

ESCALA - 1 : 150

NOTA 1: O TERRENO DO RECUO FRONTAL DE GRAMA DEVERÁ SER NIVELADO EM CONFORMIDADE COM O NÍVEL DA CALÇADA E DO PLATÔ DA CASA.

NOTA 2: A RAMPA DE ACESSO DEVE TER DE 3% A 8,33% CHEGANDO AO NÍVEL DO PASSEIO DE PROTEÇÃO DA CASA. QUALQUER ESTRUTURA DE FUNDAÇÃO DEVE SER REALIZADA ABAIXO DESTE NÍVEL PARA QUE A RAMPA SE MANTENHA COMO ESPECIFICADA EM PROJETO. VER DETALHE EM CORTE ESQUEMÁTICO PRANCHA 01.

NOTA 3:

PATAMARIZAÇÃO

_ O PROJETO DE PATAMARIZAÇÃO FOI EXECUTANDO COM BASE NO LEVANTAMENTO TOPOGRÁFICO REALIZADO PELO TECNÓLOGO EM AGRIMENSURA ALEXANDRE ÁLVES BARBOSA , SOBRE ART Nº 1020240294683

ARRIMOS

_ O DETALHAMENTO DOS MUROS DE ARRIMO ENCONTRA-SE NO PROJETO ESTRUTURAL.

TALUDES

_ DEVERÁ SER PREVISTO SISTEMA DE DRENAGEM DOS TALUDES.
_ O TALUDE E 1M EM SEU ENTORNO DEVERÁ SER REVESTIDO DE COBERTURA VEGETAL.

CALÇADAS

_ O DETALHAMENTO DAS CALÇADAS ENCONTRA-SE NO PROJETO PASSEIO PÚBLICO.

PROJEÇÃO DA VAGA DE VEÍCULO

_ VERIFICAR A POSIÇÃO DAS VAGAS DE VEÍCULO EM PROJETO DE PASSEIO PÚBLICO.

LOTES FORA DOS CRITÉRIOS NECESSÁRIOS:

_ LOTE 02, QUADRA 34 FOI GLOSADO POR POSSUIR POSTE DENTRO DO LOTE.

LOTES RESERVADOS

_ O LOTE 27 NA QUADRA 33 E LOTE 04 NA QUADRA 34 SÃO RESERVADOS PARA IDOSOS E PESSOAS COM DEFICIÊNCIA (PCD), RESPECTIVAMENTE.
_ 5% (CINCO POR CENTO) DAS UNIDADES DE PROGRAMAS DE LOTEAMENTOS SOCIAIS E DE HABITAÇÃO POPULAR SERÃO DESTINADAS ÀS MULHERES VÍTIMAS DE VIOLÊNCIA DOMÉSTICA CONFORME LEI ESTADUAL Nº 21.525/2022. TAIS HABITAÇÕES SERÃO DESIGNADAS EM SORTEIO E NÃO HAVERÃO DIFERENCIAÇÃO ÀS DEMAIS.

HISTÓRICO DE REVISÃO: R01

00 -EMISSÃO INICIAL DO PROJETO
01 - ATUALIZAÇÃO MODELO CONSTRUTIVO
02 - XXXXXXXXXXXXXXXXX
03 - XXXXXXXXXXXXXXXXX
04 - XXXXXXXXXXXXXXXXX
05 - XXXXXXXXXXXXXXXXX

QUADRO DE REVISÕES

REVISÃO	DATA	MOTIVAÇÃO	SOLICITANTE	CONTEÚDO	AUTOR
R00	12/11/2024	Nº SEI e Despacho Nº 202400031008284	SECPLANH	Emissão inicial do projeto	Ana Karoline
R01	12/13/2025	Nº SEI e Despacho Nº 202400031008284	SECPLANH	Atualização modelo construtivo	Paula Siqueira

APROVAÇÃO DE PROJETO:

Os projetos referentes ao Processo SEI Nº202400031008284, encontram-se dentro das normas e exigências da AGEHAB, tendo sido elaborado por profissionais habilitados.

GERÊNCIA DE PROJETOS DE IMPLANTAÇÃO

SECRETARIA EXECUTIVA DE PLANEJAMENTO E PROJETOS HABITACIONAIS

AGEHAB Agência Goiana de Habitação

GOVERNO DE GOIÁS O ESTADO QUE DÁ CERTO

PROJETO DE PATAMARIZAÇÃO

RIO QUENTE - MOD. II - 31 UH

ENDEREÇO DA OBRA: RUA ALAMEDA DAS ANDORINHAS, QUADRA 33, LOTES 16 A 43; QUADRA 34, LOTES 2 A 5; BAIRRO LOTEAMENTO FAUNA II MUNICÍPIO RIO QUENTE- GO

PROPRIETÁRIO:

AGÊNCIA GOIANA DE HABITAÇÃO - AGEHAB
CNPJ: 01.274.240/0001-47

AUTOR DO PROJETO:

ARQ. URB. ANA KAROLINE CORREIA MOTA | CAU: A93003-2 / GO

PATAMARIZAÇÃO

CONTEÚDO:

CORTES TRANSVERSAIS

ÁREA DO TERRENO: 9.652,46m²	**DESENHO:** ANA KAROLINE		**ESCALA:** 1 : 150	**FOLHA:** 06/10
ÁREA CONSTRUÍDA: 00.000,00m²	**PROGRAMA:** REVIT - 2025	**DATA:** NOV/2024	**FORMATO:** A1 (841x594mm)	

IMPORTANTE: ANTES DA EXECUÇÃO, VERIFICAR A COMPATIBILIDADE COM PROJETOS COMPLEMENTARES: TOPOGRÁFICO, EXECUTIVO, ESTRUTURAL, ELÉTRICO E HIDRÁULICO.



1 **L1.**

ESCALA - 1 : 150

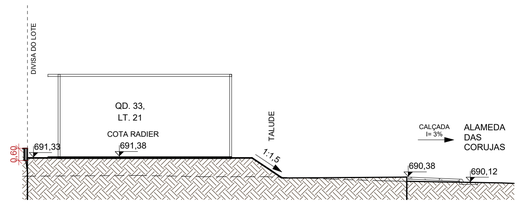

2 **L2.**

ESCALA - 1 : 150

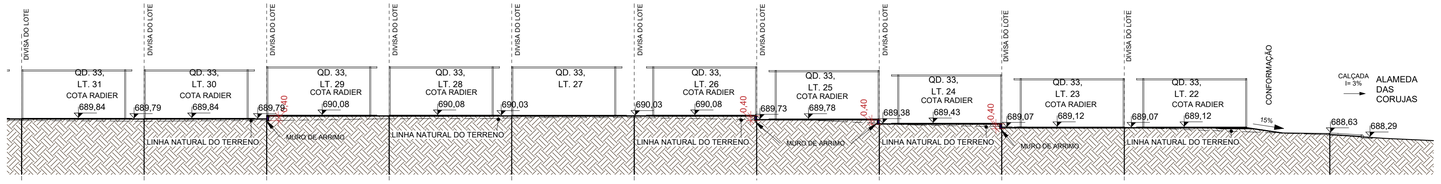

3 **L3. PARTE 1**

ESCALA - 1 : 250



4 **L3. PARTE 2**

ESCALA - 1 : 250

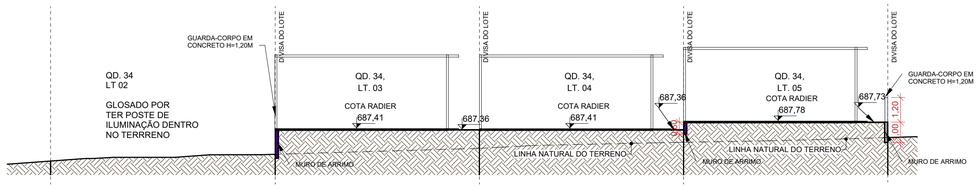

5 **L4.**

ESCALA - 1 : 150

NOTA 1: O TERRENO DO RECUO FRONTAL DE GRAMA DEVERÁ SER NIVELADO EM CONFORMIDADE COM O NÍVEL DA CALÇADA E DO PLATÔ DA CASA.

NOTA 2: A RAMPA DE ACESSO DEVE TER DE 3% A 8,33% CHEGANDO AO NÍVEL DO PASSEIO DE PROTEÇÃO DA CASA. QUALQUER ESTRUTURA DE FUNDAÇÃO DEVE SER REALIZADA ABAIXO DESTE NÍVEL PARA QUE A RAMPA SE MANTENHA COMO ESPECIFICADA EM PROJETO. VER DETALHE EM CORTE ESQUEMÁTICO PRANCHA 01.

NOTA 3:

PATAMARIZAÇÃO

_ O PROJETO DE PATAMARIZAÇÃO FOI EXECUTANDO COM BASE NO LEVANTAMENTO TOPOGRÁFICO REALIZADO PELO TECNÓLOGO EM AGRIMENSURA ALEXANDRE ALVES BARBOSA , SOBRE ART Nº 1020240294683

ARRIMOS

_ O DETALHAMENTO DOS MUROS DE ARRIMO ENCONTRA-SE NO PROJETO ESTRUTURAL.

TALUDES

_ DEVERÁ SER PREVISTO SISTEMA DE DRENAGEM DOS TALUDES.
_ O TALUDE E 1M EM SEU ENTORNO DEVERÁ SER REVESTIDO DE COBERTURA VEGETAL.

CALÇADAS

_ O DETALHAMENTO DAS CALÇADAS ENCONTRA-SE NO PROJETO PASSEIO PÚBLICO.

PROJEÇÃO DA VAGA DE VEÍCULO

_ VERIFICAR A POSIÇÃO DAS VAGAS DE VEÍCULO EM PROJETO DE PASSEIO PÚBLICO.

LOTES FORA DOS CRITÉRIOS NECESSÁRIOS:

_ LOTE 02, QUADRA 34 FOI GLOSADO POR POSSUIR POSTE DENTRO DO LOTE.

LOTES RESERVADOS

_ O LOTE 27 NA QUADRA 33 E LOTE 04 NA QUADRA 34 SÃO RESERVADOS PARA IDOSOS E PESSOAS COM DEFICIÊNCIA (PCD), RESPECTIVAMENTE.
_ 5% (CINCO POR CENTO) DAS UNIDADES DE PROGRAMAS DE LOTEAMENTOS SOCIAIS E DE HABITAÇÃO POPULAR SERÃO DESTINADAS ÀS MULHERES VÍTIMAS DE VIOLÊNCIA DOMÉSTICA CONFORME LEI ESTADUAL Nº 21.525/2022. TAIS HABITAÇÕES SERÃO DESIGNADAS EM SORTEIO E NÃO HAVERÃO DIFERENCIAÇÃO ÀS DEMAIS.

HISTÓRICO DE REVISÃO: R01

00 -EMISSÃO INICIAL DO PROJETO
01 - ATUALIZAÇÃO MODELO CONSTRUTIVO
02 - XXXXXXXXXXXXXXXXX
03 - XXXXXXXXXXXXXXXXX
04 - XXXXXXXXXXXXXXXXX
05 - XXXXXXXXXXXXXXXXX

QUADRO DE REVISÕES

REVISÃO	DATA	MOTIVAÇÃO	SOLICITANTE	CONTEÚDO	AUTOR
R00	12/11/2024	Nº SEI e Despacho Nº 202400031008284	SECPLANH	Emissão inicial do projeto	Ana Karoline
R01	12/13/2025	Nº SEI e Despacho Nº 202400031008284	SECPLANH	Atualização modelo construtivo	Paula Siqueira

APROVAÇÃO DE PROJETO:

Os projetos referentes ao Processo SEI Nº202400031008284, encontram-se dentro das normas e exigências da AGEHAB, tendo sido elaborado por profissionais habilitados.

GERÊNCIA DE PROJETOS DE IMPLANTAÇÃO

SECRETARIA EXECUTIVA DE PLANEJAMENTO E PROJETOS HABITACIONAIS

AGEHAB Agência Goiana de Habitação

GOVERNO DE GOIÁS O ESTADO QUE DÁ CERTO

PROJETO DE PATAMARIZAÇÃO

RIO QUENTE - MOD. II - 31 UH

ENDEREÇO DA OBRA: RUA ALAMEDA DAS ANDORINHAS, QUADRA 33, LOTES 16 A 43; QUADRA 34, LOTES 2 A 5; BAIRRO LOTEAMENTO FAUNA II MUNICÍPIO RIO QUENTE- GO

PROPRIETÁRIO:

AGÊNCIA GOIANA DE HABITAÇÃO - AGEHAB
CNPJ: 01.274.240/0001-47

AUTOR DO PROJETO:
ARQ. URB. ANA KAROLINE CORREIA MOTA | CAU: A93003-2 / GO

PATAMARIZAÇÃO

CONTEÚDO:

CORTES LONGITUDINAIS

ÁREA DO TERRENO:	DESENHO:		ESCALA:	FOLHA:
9.652,46m²	ANA KAROLINE		Como indicado	07/10
ÁREA CONSTRUÍDA:	**PROGRAMA:**	**DATA:**	**FORMATO:**	
00.000,00m²	REVIT - 2025	NOV/2024	A1 (841x594mm)	

IMPORTANTE: ANTES DA EXECUÇÃO, VERIFICAR A COMPATIBILIDADE COM PROJETOS COMPLEMENTARES: TOPOGRÁFICO, EXECUTIVO, ESTRUTURAL, ELÉTRICO E HIDRÁULICO.

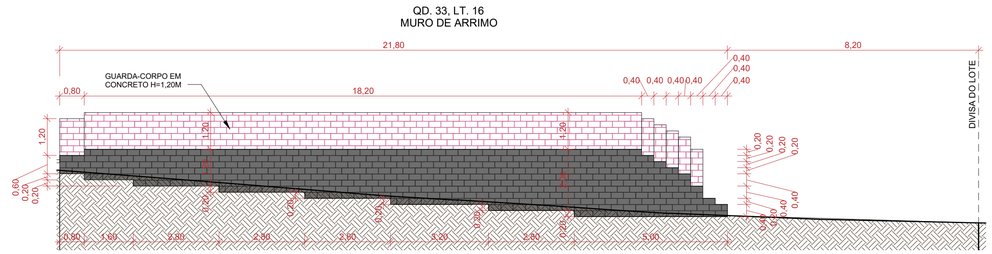

1 **M.1**

ESCALA - 1 : 100

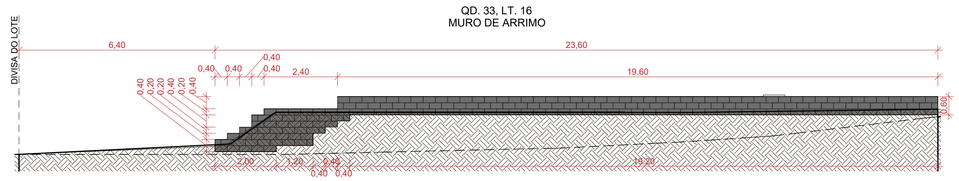

2 **M.2**

ESCALA - 1 : 100

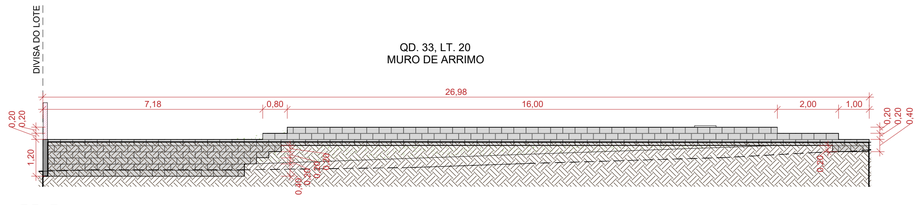

3 **M.3**

ESCALA - 1 : 100

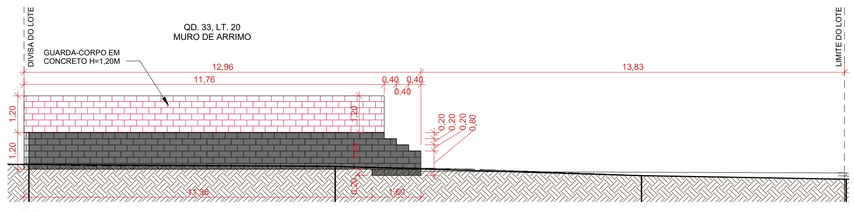

4 **M.4**

ESCALA - 1 : 100

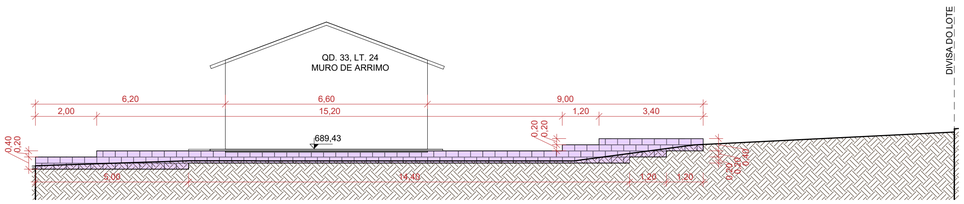

5 **M.5**

ESCALA - 1 : 100

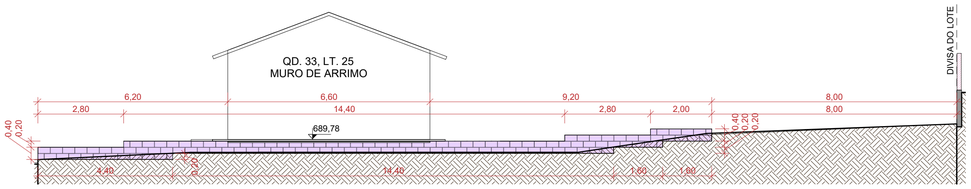

6 **M.6**

ESCALA - 1 : 100

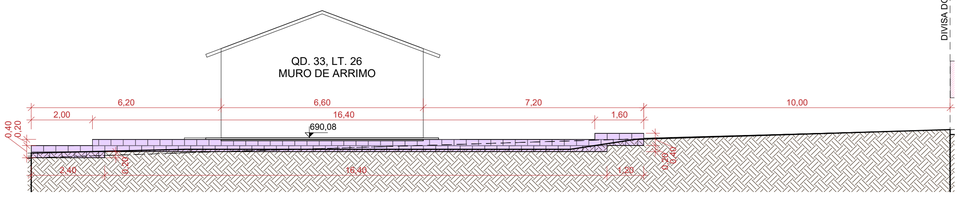

7 **M.7**

ESCALA - 1 : 100

NOTA 1: O TERRENO DO RECUO FRONTAL DE GRAMA DEVERÁ SER NIVELADO EM CONFORMIDADE COM O NÍVEL DA CALÇADA E DO PLATÔ DA CASA.

NOTA 2: A RAMPA DE ACESSO DEVE TER DE 3% A 8,33% CHEGANDO AO NÍVEL DO PASSEIO DE PROTEÇÃO DA CASA. QUALQUER ESTRUTURA DE FUNDAÇÃO DEVE SER REALIZADA ABAIXO DESTE NÍVEL PARA QUE A RAMPA SE MANTENHA COMO ESPECIFICADA EM PROJETO. VER DETALHE EM CORTE ESQUEMÁTICO PRANCHA 01.

NOTA 3:

PATAMARIZAÇÃO

_ O PROJETO DE PATAMARIZAÇÃO FOI EXECUTANDO COM BASE NO LEVANTAMENTO TOPOGRÁFICO REALIZADO PELO TECNÓLOGO EM AGRIMENSURA ALEXANDRE ALVES BARBOSA , SOBRE ART Nº 1020240294683

ARRIMOS

_ O DETALHAMENTO DOS MUROS DE ARRIMO ENCONTRA-SE NO PROJETO ESTRUTURAL.

TALUDES

_ DEVERÁ SER PREVISTO SISTEMA DE DRENAGEM DOS TALUDES.
_ O TALUDE E 1M EM SEU ENTORNO DEVERÁ SER REVESTIDO DE COBERTURA VEGETAL.

CALÇADAS

_ O DETALHAMENTO DAS CALÇADAS ENCONTRA-SE NO PROJETO PASSEIO PÚBLICO.

PROJEÇÃO DA VAGA DE VEÍCULO

_ VERIFICAR A POSIÇÃO DAS VAGAS DE VEÍCULO EM PROJETO DE PASSEIO PÚBLICO.

LOTES FORA DOS CRITÉRIOS NECESSÁRIOS:

_ LOTE 02, QUADRA 34 FOI GLOSADO POR POSSUIR POSTE DENTRO DO LOTE.

LOTES RESERVADOS

_ O LOTE 27 NA QUADRA 33 E LOTE 04 NA QUADRA 34 SÃO RESERVADOS PARA IDOSOS E PESSOAS COM DEFICIÊNCIA (PCD), RESPECTIVAMENTE.
_ 5% (CINCO POR CENTO) DAS UNIDADES DE PROGRAMAS DE LOTEAMENTOS SOCIAIS E DE HABITAÇÃO POPULAR SERÃO DESTINADAS ÀS MULHERES VÍTIMAS DE VIOLÊNCIA DOMÉSTICA CONFORME LEI ESTADUAL Nº 21.525/2022. TAIS HABITAÇÕES SERÃO DESIGNADAS EM SORTEIO E NÃO HAVERÃO DIFERENCIAÇÃO ÀS DEMAIS.

HISTÓRICO DE REVISÃO: R01

00 -EMISSÃO INICIAL DO PROJETO
01 - ATUALIZAÇÃO MODELO CONSTRUTIVO
02 - XXXXXXXXXXXXXXXXX
03 - XXXXXXXXXXXXXXXXX
04 - XXXXXXXXXXXXXXXXX
05 - XXXXXXXXXXXXXXXXX

QUADRO DE REVISÕES

REVISÃO	DATA	MOTIVAÇÃO	SOLICITANTE	CONTEÚDO	AUTOR
R00	12/11/2024	Nº SEI e Despacho Nº 202400031008284	SECPLANH	Emissão inicial do projeto	Ana Karoline
R01	12/13/2025	Nº SEI e Despacho Nº 202400031008284	SECPLANH	Atualização modelo construtivo	Paula Siqueira

APROVAÇÃO DE PROJETO:

Os projetos referentes ao Processo SEI Nº202400031008284, encontram-se dentro das normas e exigências da AGEHAB, tendo sido elaborado por profissionais habilitados.

GERÊNCIA DE PROJETOS DE IMPLANTAÇÃO

SECRETARIA EXECUTIVA DE PLANEJAMENTO E PROJETOS HABITACIONAIS

AGEHAB Agência Goiana de Habitação

GOVERNO DE GOIÁS O ESTADO QUE DÁ CERTO

PROJETO DE PATAMARIZAÇÃO

RIO QUENTE - MOD. II - 31 UH

ENDEREÇO DA OBRA: RUA ALAMEDA DAS ANDORINHAS, QUADRA 33, LOTES 16 A 43; QUADRA 34, LOTES 2 A 5; BAIRRO LOTEAMENTO FAUNA II MUNICÍPIO RIO QUENTE- GO

PROPRIETÁRIO:

AGÊNCIA GOIANA DE HABITAÇÃO - AGEHAB
CNPJ: 01.274.240/0001-47

AUTOR DO PROJETO:

ARQ. URB. ANA KAROLINE CORREIA MOTA | CAU: A93003-2 / GO

PATAMARIZAÇÃO

CONTEÚDO:

MUROS DE ARRIMO

ÁREA DO TERRENO: 9.652,46m²	**DESENHO:** ANA KAROLINE		**ESCALA:** 1 : 100	**FOLHA:** 08/10
ÁREA CONSTRUÍDA: 00.000,00m²	**PROGRAMA:** REVIT - 2025	**DATA:** NOV/2024	**FORMATO:** A1 (841x594mm)	

IMPORTANTE: ANTES DA EXECUÇÃO, VERIFICAR A COMPATIBILIDADE COM PROJETOS COMPLEMENTARES: TOPOGRÁFICO, EXECUTIVO, ESTRUTURAL, ELÉTRICO E HIDRÁULICO.

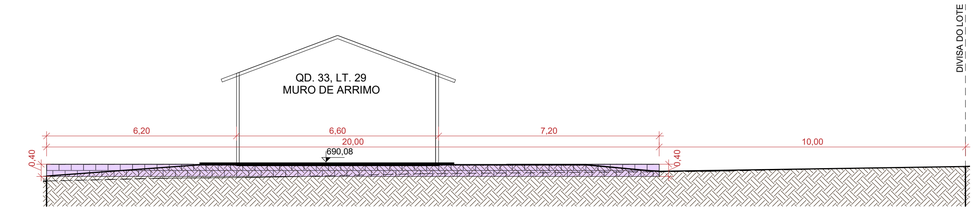

1 **M.8**

ESCALA - 1 : 100

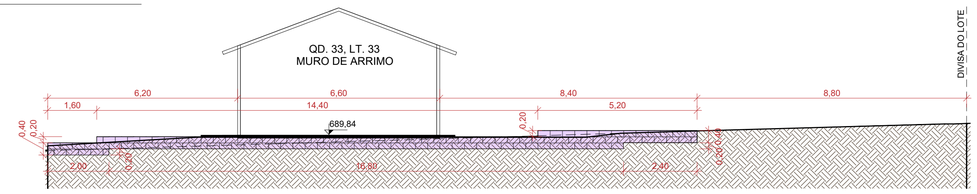

2 **M.9**

ESCALA - 1 : 100

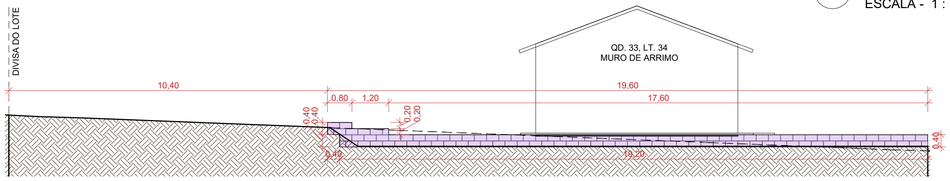

3 **M.10**

ESCALA - 1 : 100

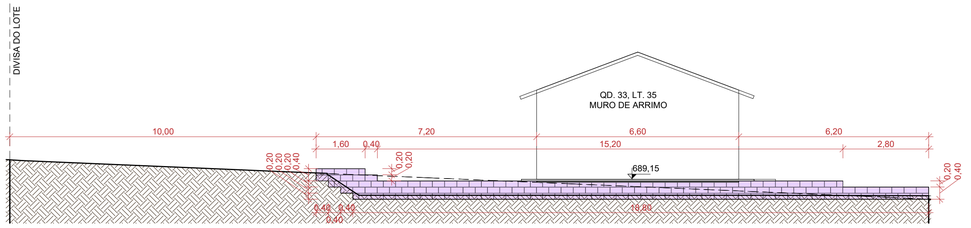

4 **M.11**

ESCALA - 1 : 100

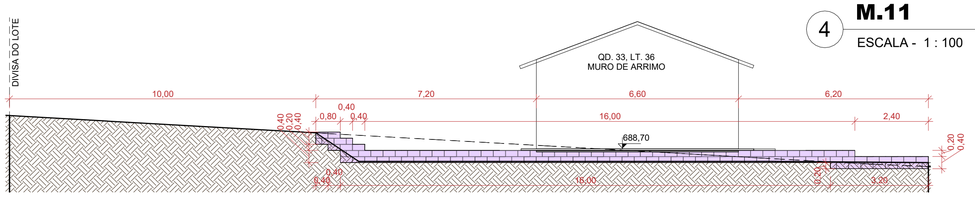

5 **M.12**

ESCALA - 1 : 100

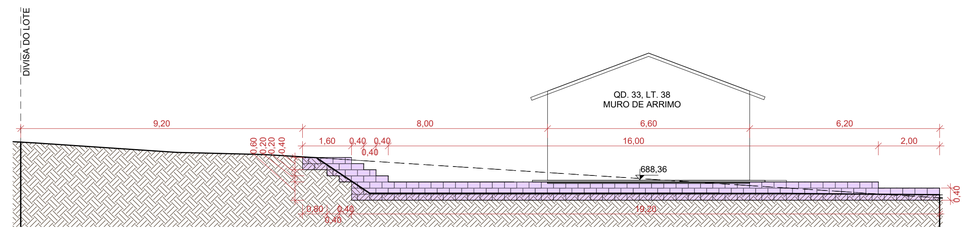

6 **M.13**

ESCALA - 1 : 100

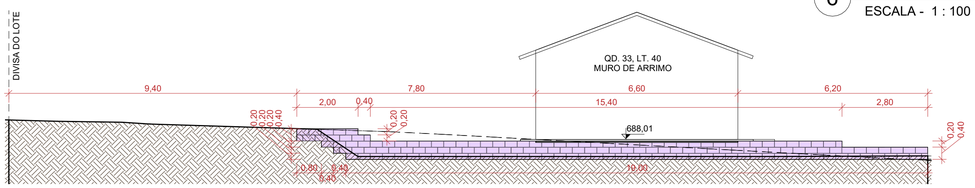

7 **M.14**

ESCALA - 1 : 100

NOTA 1: O TERRENO DO RECUO FRONTAL DE GRAMA DEVERÁ SER NIVELADO EM CONFORMIDADE COM O NÍVEL DA CALÇADA E DO PLATÔ DA CASA.

NOTA 2: A RAMPA DE ACESSO DEVE TER DE 3% A 8,33% CHEGANDO AO NÍVEL DO PASSEIO DE PROTEÇÃO DA CASA. QUALQUER ESTRUTURA DE FUNDAÇÃO DEVE SER REALIZADA ABAIXO DESTE NÍVEL PARA QUE A RAMPA SE MANTENHA COMO ESPECIFICADA EM PROJETO. VER DETALHE EM CORTE ESQUEMÁTICO PRANCHA 01.

NOTA 3:

PATAMARIZAÇÃO

_ O PROJETO DE PATAMARIZAÇÃO FOI EXECUTANDO COM BASE NO LEVANTAMENTO TOPOGRÁFICO REALIZADO PELO TECNÓLOGO EM AGRIMENSURA ALEXANDRE ÁLVES BARBOSA , SOBRE ART Nº 1020240294683

ARRIMOS

_ O DETALHAMENTO DOS MUROS DE ARRIMO ENCONTRA-SE NO PROJETO ESTRUTURAL.

TALUDES

_ DEVERÁ SER PREVISTO SISTEMA DE DRENAGEM DOS TALUDES.
_ O TALUDE E 1M EM SEU ENTORNO DEVERÁ SER REVESTIDO DE COBERTURA VEGETAL.

CALÇADAS

_ O DETALHAMENTO DAS CALÇADAS ENCONTRA-SE NO PROJETO PASSEIO PÚBLICO.

PROJEÇÃO DA VAGA DE VEÍCULO

_ VERIFICAR A POSIÇÃO DAS VAGAS DE VEÍCULO EM PROJETO DE PASSEIO PÚBLICO.

LOTES FORA DOS CRITÉRIOS NECESSÁRIOS:

_ LOTE 02, QUADRA 34 FOI GLOSADO POR POSSUIR POSTE DENTRO DO LOTE.

LOTES RESERVADOS

_ O LOTE 27 NA QUADRA 33 E LOTE 04 NA QUADRA 34 SÃO RESERVADOS PARA IDOSOS E PESSOAS COM DEFICIÊNCIA (PCD), RESPECTIVAMENTE.
_ 5% (CINCO POR CENTO) DAS UNIDADES DE PROGRAMAS DE LOTEAMENTOS SOCIAIS E DE HABITAÇÃO POPULAR SERÃO DESTINADAS ÀS MULHERES VÍTIMAS DE VIOLÊNCIA DOMÉSTICA CONFORME LEI ESTADUAL Nº 21.525/2022. TAIS HABITAÇÕES SERÃO DESIGNADAS EM SORTEIO E NÃO HAVERÃO DIFERENCIAÇÃO ÀS DEMAIS.

HISTÓRICO DE REVISÃO: R01

00 -EMISSÃO INICIAL DO PROJETO
01 - ATUALIZAÇÃO MODELO CONSTRUTIVO
02 - XXXXXXXXXXXXXXXXX
03 - XXXXXXXXXXXXXXXXX
04 - XXXXXXXXXXXXXXXXX
05 - XXXXXXXXXXXXXXXXX

QUADRO DE REVISÕES

REVISÃO	DATA	MOTIVAÇÃO	SOLICITANTE	CONTEÚDO	AUTOR
R00	12/11/2024	Nº SEI e Despacho Nº 202400031008284	SECPLANH	Emissão inicial do projeto	Ana Karoline
R01	12/13/2025	Nº SEI e Despacho Nº 202400031008284	SECPLANH	Atualização modelo construtivo	Paula Siqueira

APROVAÇÃO DE PROJETO:

Os projetos referentes ao Processo SEI Nº202400031008284, encontram-se dentro das normas e exigências da AGEHAB, tendo sido elaborado por profissionais habilitados.

GERÊNCIA DE PROJETOS DE IMPLANTAÇÃO

SECRETARIA EXECUTIVA DE PLANEJAMENTO E PROJETOS HABITACIONAIS

AGEHAB Agência Goiana de Habitação

GOVERNO DE GOIÁS O ESTADO QUE DÁ CERTO

PROJETO DE PATAMARIZAÇÃO

RIO QUENTE - MOD. II - 31 UH

ENDEREÇO DA OBRA: RUA ALAMEDA DAS ANDORINHAS, QUADRA 33, LOTES 16 A 43; QUADRA 34, LOTES 2 A 5; BAIRRO LOTEAMENTO FAUNA II MUNICÍPIO RIO QUENTE- GO

PROPRIETÁRIO:

AGÊNCIA GOIANA DE HABITAÇÃO - AGEHAB
CNPJ: 01.274.240/0001-47

AUTOR DO PROJETO:

ARQ. URB. ANA KAROLINE CORREIA MOTA | CAU: A93003-2 / GO

PATAMARIZAÇÃO

CONTEÚDO:

MUROS DE ARRIMO

ÁREA DO TERRENO: 9.652,46m²	**DESENHO:** ANA KAROLINE		**ESCALA:** 1 : 100	**FOLHA:** 09/10
ÁREA CONSTRUÍDA: 00.000,00m²	**PROGRAMA:** REVIT - 2025	**DATA:** NOV/2024	**FORMATO:** A1 (841x594mm)	

IMPORTANTE: ANTES DA EXECUÇÃO, VERIFICAR A COMPATIBILIDADE COM PROJETOS COMPLEMENTARES: TOPOGRÁFICO, EXECUTIVO, ESTRUTURAL, ELÉTRICO E HIDRÁULICO.

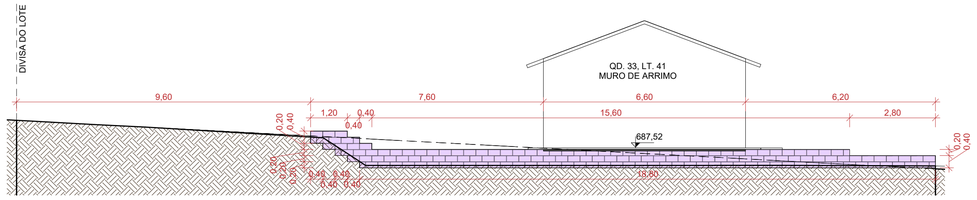

1 **M.15**

ESCALA - 1 : 100

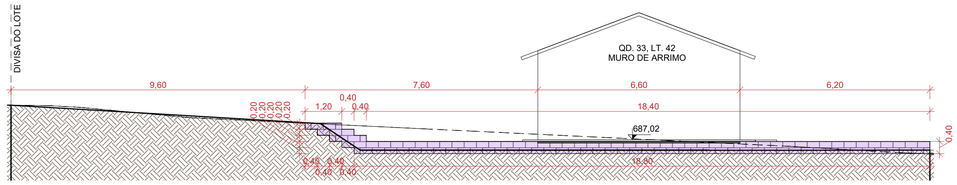

2 **M.16**

ESCALA - 1 : 100

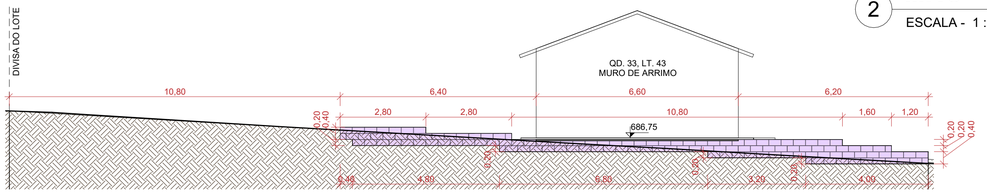

3 **M.17**

ESCALA - 1 : 100

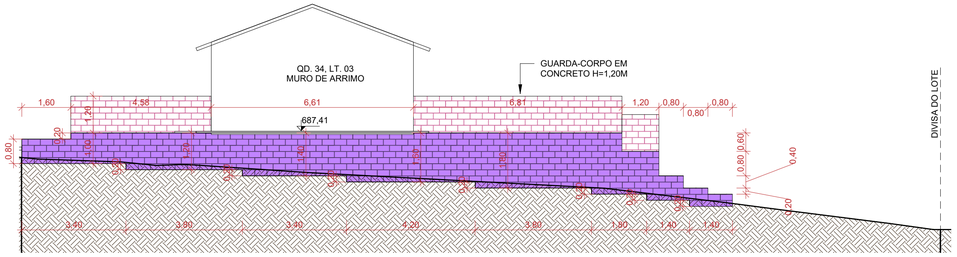

5 **M.18**

ESCALA - 1 : 100

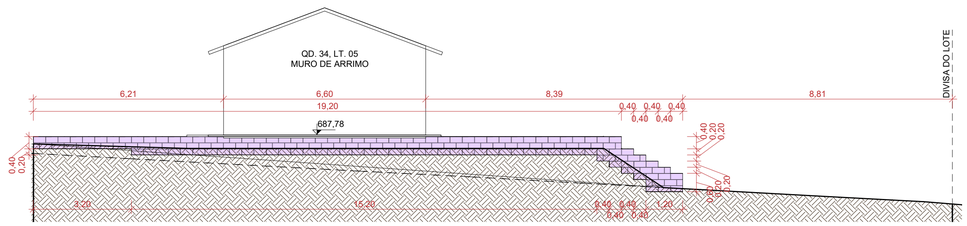

6 **M.19**

ESCALA - 1 : 100

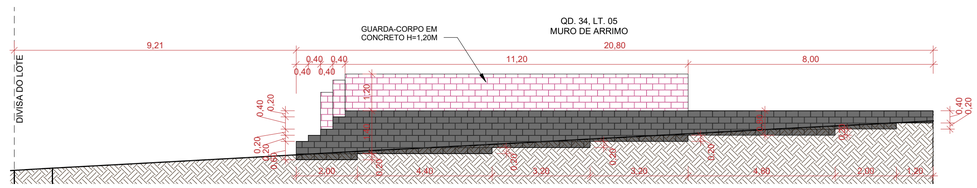

7 **M.20**

ESCALA - 1 : 100

NOTA 1: O TERRENO DO RECUO FRONTAL DE GRAMA DEVERÁ SER NIVELADO EM CONFORMIDADE COM O NÍVEL DA CALÇADA E DO PLATÔ DA CASA.

NOTA 2: A RAMPA DE ACESSO DEVE TER DE 3% A 8,33% CHEGANDO AO NÍVEL DO PASSEIO DE PROTEÇÃO DA CASA. QUALQUER ESTRUTURA DE FUNDAÇÃO DEVE SER REALIZADA ABAIXO DESTE NÍVEL PARA QUE A RAMPA SE MANTENHA COMO ESPECIFICADA EM PROJETO. VER DETALHE EM CORTE ESQUEMÁTICO PRANCHA 01.

NOTA 3:

PATAMARIZAÇÃO

_ O PROJETO DE PATAMARIZAÇÃO FOI EXECUTANDO COM BASE NO LEVANTAMENTO TOPOGRÁFICO REALIZADO PELO TECNÓLOGO EM AGRIMENSURA ALEXANDRE ÁLVES BARBOSA , SOBRE ART Nº 1020240294683

ARRIMOS

_ O DETALHAMENTO DOS MUROS DE ARRIMO ENCONTRA-SE NO PROJETO ESTRUTURAL.

TALUDES

_ DEVERÁ SER PREVISTO SISTEMA DE DRENAGEM DOS TALUDES.
_ O TALUDE E 1M EM SEU ENTORNO DEVERÁ SER REVESTIDO DE COBERTURA VEGETAL.

CALÇADAS

_ O DETALHAMENTO DAS CALÇADAS ENCONTRA-SE NO PROJETO PASSEIO PÚBLICO.

PROJEÇÃO DA VAGA DE VEÍCULO

_ VERIFICAR A POSIÇÃO DAS VAGAS DE VEÍCULO EM PROJETO DE PASSEIO PÚBLICO.

LOTES FORA DOS CRITÉRIOS NECESSÁRIOS:

_ LOTE 02, QUADRA 34 FOI GLOSADO POR POSSUIR POSTE DENTRO DO LOTE.

LOTES RESERVADOS

_ O LOTE 27 NA QUADRA 33 E LOTE 04 NA QUADRA 34 SÃO RESERVADOS PARA IDOSOS E PESSOAS COM DEFICIÊNCIA (PCD), RESPECTIVAMENTE.
_ 5% (CINCO POR CENTO) DAS UNIDADES DE PROGRAMAS DE LOTEAMENTOS SOCIAIS E DE HABITAÇÃO POPULAR SERÃO DESTINADAS ÀS MULHERES VÍTIMAS DE VIOLÊNCIA DOMÉSTICA CONFORME LEI ESTADUAL Nº 21.525/2022. TAIS HABITAÇÕES SERÃO DESIGNADAS EM SORTEIO E NÃO HAVERÃO DIFERENCIAÇÃO ÀS DEMAIS.

HISTÓRICO DE REVISÃO: R01

00 -EMISSÃO INICIAL DO PROJETO
01 - ATUALIZAÇÃO MODELO CONSTRUTIVO
02 - XXXXXXXXXXXXXXXXX
03 - XXXXXXXXXXXXXXXXX
04 - XXXXXXXXXXXXXXXXX
05 - XXXXXXXXXXXXXXXXX

QUADRO DE REVISÕES

REVISÃO	DATA	MOTIVAÇÃO	SOLICITANTE	CONTEÚDO	AUTOR
R00	12/11/2024	Nº SEI e Despacho Nº 202400031008284	SECPLANH	Emissão inicial do projeto	Ana Karoline
R01	12/13/2025	Nº SEI e Despacho Nº 202400031008284	SECPLANH	Atualização modelo construtivo	Paula Siqueira

APROVAÇÃO DE PROJETO:

Os projetos referentes ao Processo SEI Nº202400031008284, encontram-se dentro das normas e exigências da AGEHAB, tendo sido elaborado por profissionais habilitados.

GERÊNCIA DE PROJETOS DE IMPLANTAÇÃO

SECRETARIA EXECUTIVA DE PLANEJAMENTO E PROJETOS HABITACIONAIS

AGEHAB Agência Goiana de Habitação

GOVERNO DE GOIÁS O ESTADO QUE DÁ CERTO

PROJETO DE PATAMARIZAÇÃO

RIO QUENTE - MOD. II - 31 UH

ENDEREÇO DA OBRA: RUA ALAMEDA DAS ANDORINHAS, QUADRA 33, LOTES 16 A 43; QUADRA 34, LOTES 2 A 5; BAIRRO LOTEAMENTO FAUNA II MUNICÍPIO RIO QUENTE- GO

PROPRIETÁRIO:

AGÊNCIA GOIANA DE HABITAÇÃO - AGEHAB
CNPJ: 01.274.240/0001-47

AUTOR DO PROJETO:

ARQ. URB. ANA KAROLINE CORREIA MOTA | CAU: A93003-2 / GO

PATAMARIZAÇÃO

CONTEÚDO:

MUROS DE ARRIMO

ÁREA DO TERRENO: 9.652,46m²	**DESENHO:** ANA KAROLINE	**ESCALA:** 1 : 100	**FOLHA:** 10/10
ÁREA CONSTRUÍDA: 00.000,00m²	**PROGRAMA:** REVIT - 2025 **DATA:** NOV/2024	**FORMATO:** A1 (841x594mm)	

IMPORTANTE: ANTES DA EXECUÇÃO, VERIFICAR A COMPATIBILIDADE COM PROJETOS COMPLEMENTARES: TOPOGRÁFICO, EXECUTIVO, ESTRUTURAL, ELÉTRICO E HIDRÁULICO.